

Katalog : 1102001.1571.050

KECAMATAN TELANAIPURA DALAM ANGKA

Telanaipura District in Figures
2016

<http://jambikota.bps.go.id>



**BADAN PUSAT STATISTIK
KOTA JAMBI**

KECAMATAN TELANAIPURA DALAM ANGKA

Telanaipura District in Figures
2016



KECAMATAN TELANAIPURA DALAM ANGKA 2016

TELANAIPURA DISTRICT IN FIGURES 2016

No. Publikasi / Publication Number : 1571050.1401

Katalog / Catalogue : 1102001.1571.050

Ukuran Buku / Book Size : 21 cm X 15 cm

Jumlah Halaman / Number of Pages: xix + 75 halaman / pages

Naskah / Manuscript :

Badan Pusat Statistik Kota Jambi

BPS- Statistics of Jambi Municipality

Penyunting / Editor :

Badan Pusat Statistik Kota Jambi

BPS- Statistics of Jambi Municipality

Gambar dan Grafik / Charts :

Badan Pusat Statistik Kota Jambi

BPS- Statistics of Jambi Municipality

Gambar Kulit / Cover Design :

Badan Pusat Statistik Kota Jambi

BPS- Statistics of Jambi Municipality

Diterbitkan oleh / Published by :

©Badan Pusat Statistik Kota Jambi

BPS- Statistics of Jambi Municipality

Dilarang menungguni, mendistribusikan, mengomunikasikan, dan/ atau menggandakan sebagian atau seluruh isi buku ini untuk tujuan komersial tanpa izin tertulis dari Badan Pusat Statistik

Prohibited to announce, distribute, communicate, and/ or copy part or all of this book for commercial purpose without permission from BPS- Statistic Indonesia

<http://jambikota.bps.go.id>

PETA KECAMATAN TELANAIPURA



<http://jambikota.bps.go.id>

SADAR STATISTIK

Penyelenggara :

Sadar untuk menggunakan teknik statistik yang tepat guna dan menyajikan data statistik yang diperlukan konsumen secara tepat waktu, akurat dan mudah dipahami.

Responden :

Sadar untuk memberikan jawaban apa adanya sesuai dengan kenyataan tanpa ragu-ragu.

Pengguna :

Sadar untuk memahami metode, konsep/ definisi serta memanfaatkan data statistik secara optimal.

AWARE OF STATISTICS

Organizers :

Conscious effort to use statistical techniques and present the necessary statistical data to the data consumers in a timely, accurate and easy to be understood.

Respondents :

Aware to provide answers as it is, consistent with the fact and without hesitation.

Users :

Aware to understand the methods, concepts/ definitions and optimally utilize statistical data.

<http://jambikota.bps.go.id>



KATA PENGANTAR

Penerbitan publikasi *Kecamatan Telanaipura Dalam Angka 2016* merupakan kelanjutan publikasi Kecamatan Telanaipura Dalam Angka tahun sebelumnya.

Dalam publikasi ini disajikan data keadaan tahun 2015, agar dapat memberikan gambaran dan perkembangan pembangunan di wilayah Kecamatan Telanaipura.

Publikasi ini terwujud berkat kerjasama yang baik dengan semua pihak baik pemerintah maupun swasta yang ada di wilayah Kecamatan Telanaipura. Atas bantuan dan kerjasamanya kami ucapkan terima kasih.

Kami menyadari dalam penerbitan publikasi ini masih banyak kekurangan dan kesalahan. Oleh karena itu, kritik dan saran dari pembaca sangat kami harapkan untuk perbaikan publikasi di masa yang akan datang. Semoga publikasi ini bermanfaat.

Jambi, Juli 2016
Koord. Statistik Kecamatan Telanaipura

ASNI JUNITA, SE
NIP. 19860629 200502 2 001



FOREWORD

Telanaipura District in Figures 2016 Publication is a continuation of the Telanaipura District in Figures Publication in previous years figures.

Data presented in this publication is a state in 2015, in order to provide an overview and progress of development in the Telanaipura District.

This publication was made possible through good cooperation with all parties, both public and private in the Telanaipura District. We thank you for the assistance and cooperation.

We recognize there are still many shortcomings and mistakes in this publication. Therefore, criticism and suggestions from readers are expected, so we can improve this publications in the future. Hopefully this publication helpful.

Jambi, Juli 2016
Koord. Statistik Kecamatan Telanaipura

ASNI JUNITA, SE
NIP. 19860629 200502 2 001

DAFTAR ISI/ TABLE OF CONTENTS

Halaman/Page

Sambutan Camat Telanaipura/Acknowledgement Fr. Telanaipura Dist. Head.....	vii
Kata Pengantar/ Foreword.....	ix
Daftar Isi /Table of Contents	xi
Daftar Grafik/ Graph List.....	xix

BAB. 1. LETAK GEOGRAFIS GEOGRAPHICAL

1.1 Luas Kelurahan di Kecamatan Telanaipura Tahun 2015.....	5
<i>Area of Sub-district in Telanaipura District, 2015</i>	
1.2 Jarak Antara Kelurahan di Kecamatan Telanaipura dengan Ibukota Kecamatan, 2015 (Km).....	6
<i>Distance Between Sub-district and The District Capital 2015 (Km)</i>	

BAB. 2. PEMERINTAHAN GOVERNMENT

2.1 Nama-nama Camat yang Pernah Menjabat di Kecamatan Telanaipura	11
<i>Names of Former subdistrict Head in Telanaipura District</i>	
2.2 Nama-nama Pejabat Pemerintahan di Kantor Kecamatan Telanaipura 2015.....	12
<i>Names of Government Officials in Telanaipura District Office, 2015</i>	
2.3 Nama-nama Lurah dan Tingkat Pendidikan Terakhir di Kecamatan Telanaipura, 2015	13
<i>Names of Village Headman in Telanaipura District, 2015</i>	
2.4 Jumlah Rukun Tetangga di Kecamatan Telanaipura, 2015.....	14
<i>Number of Neighborhood Assemblage in Telanaipura District, 2015</i>	

BAB. 3. PENDUDUK POPULATION

3.1	Jumlah Penduduk, Luas Wilayah dan Kepadatan Penduduk Dirinci per Kelurahan di Kecamatan Telanaipura, 2015.....	19
	<i>Number of Population, Area and Population Density by Urban Village In Telanaipura District, 2015</i>	
3.2	Jumlah Penduduk, Rumah Tangga dan Rata-rata Jumlah Anggota Rumah Tangga Dirinci per Kelurahan di Kecamatan Telanaipura, 2015	20
	<i>Number of Population, Household and Average Household Members by Urban Village In Telanaipura District, 2015</i>	
3.3	Jumlah Penduduk Menurut Jenis Kelamin dan Rasio Jenis Kelamin Dirinci per Kelurahan di Kecamatan Telanaipura, 2015.....	21
	<i>Number of Population by Sex and Sex Ratio by Urban Village In Telanaipura District, 2015</i>	
3.4	Jumlah Penduduk Menurut Kelompok Umur dan Jenis Kelamin di Kecamatan Telanaipura, 2015.....	22
	<i>Number of Population by Age Groups and Sex in Telanaipura District, 2015</i>	
3.5	Persentase Penduduk Dirinci Per Kelurahan Di Kecamatan Telanaipura 2015.....	23
	<i>Percentage of Population in Telanaipura District by Village, 2015</i>	
3.6	Jumlah Kelahiran Menurut Jenis Kelamin Dirinci per Kelurahan di Kecamatan Telanaipura , 2015.....	24
	<i>Number of Birth by Sex by Urban Village In Telanaipura , District, 2015</i>	
3.7	Jumlah Kematian Menurut Jenis Kelamin Dirinci per Kelurahan di Kecamatan Telanaipura , 2015.....	25
	<i>Number of Mortality by Sex by Urban Village In Telanaipura , District, 2015</i>	
3.8	Jumlah Penduduk yang Datang dan Pindah Menurut Jenis Kelamin Dirinci per Kelurahan di Kecamatan Telanaipura , 2015.....	26
	<i>Number of Immigrant and Emigrant by Sex and Urban Village In Telanaipura District, 2015</i>	

BAB. 4. SOSIAL SOCIAL

4.1.1	Jumlah Sekolah Dasar dan Ruang Kelas Menurut Status Sekolah Dirinci per Kelurahan di Kecamatan Telanaipura, 2015..... <i>Number of Elementary School and Classroom by Status of School by Urban Vilage in Telanaipura District, 2015</i>	31
4.1.2	Jumlah Murid Sekolah Dasar Menurut Jenis Kelamin dan Status Sekolah Dirinci per Kelurahan di Kecamatan Telanaipura, 2015..... <i>Number of Elementary School Students by Sex and Status of School by Urban Vilage in Telanaipura District, 2015</i>	32
4.1.3	Jumlah Murid Sekolah Dasar Menurut Jenis Kelamin dan Status Sekolah Dirinci per Kelurahan di Kecamatan Telanaipura, 2015..... <i>Number of Elementary School Students by Sex and Status of School by Urban Vilage in Telanaipura District, 2015</i>	33
4.1.4	Jumlah SLTP dan Ruang Kelas menurut Status Sekolah dirinci per Kelurahan di Kecamatan Telanaipura, 2015..... <i>Number of Junior High Schools and Classroom by Status of School by Urban Vilage in Telanaipura District, 2015</i>	34
4.1.5	Jumlah Murid SLTP Menurut Jenis Kelamin dan Status Sekolah Dirinci per Kelurahan di Kecamatan Telanaipura, 2015..... <i>Number of Junior High Schools Students by Sex and Status of School by Urban Vilage in Telanaipura District, 2015</i>	35
4.1.6	Jumlah Guru SLTP Menurut Jenis Kelamin dan Status Sekolah Dirinci per Kelurahan di Kecamatan Telanaipura, 2015..... <i>Number of Junior High School Teachers by Sex and Status of School by Urban Vilage in Telanaipura District, 2015</i>	36
4.1.7	Jumlah Pengikut Ujian Akhir SLTP dan Kelulusan dirinci per Kelurahan di Kecamatan Telanaipura, 2015..... <i>Number of Final Exam Participant Graduation in Junior High School level by Urban Vilage in Telanaipura District, 2015</i>	37
4.1.8	Jumlah SMA/SMK dan Ruang Kelas Menurut Status Sekolah Dirinci per Kelurahan di Kecamatan Telanaipura, 2015..... <i>Number of Senior/Vocational High Schools and Classrooms by Status of School by Urban Vilage in Telanaipura District, 2015</i>	38

4.1.9	Jumlah Murid SMA/SMK menurut Jenis Kelamin dan Status Sekolah dirinci per Kelurahan di Kecamatan Telanaipura, 2015..... <i>Number of Senior/Vocational High School Students by Sex and Status of School by Urban Vilage in Telanaipura District, 2015</i>	39
4.1.10	Jumlah Guru SMA/SMK Menurut Jenis Kelamin dan Status Sekolah Dirinci per Kelurahan di Kecamatan Telanaipura, 2015..... <i>Number of Senior/Vocational High School Teachers by Sex and School of Status by Urban Vilage in Telanaipura District, 2015</i>	40
4.1.11	Jumlah Pengikut Ujian Akhir SMA/SMK dan Kelulusan dirinci per Kelurahan di Kecamatan Telanaipura, 2015..... <i>Number of Final Exam Participant and Graduation in Senior/Vocational High School by Urban Vilaget in Telanaipura District, 2015</i>	41
4.2.1	Jumlah Fasilitas Kesehatan Menurut Jenis Dirinci per Kelurahan di Kecamatan Telanaipura, 2015..... <i>Number of Public Health Facility by Type by Urban Vilage in Telanaipura District, 2015</i>	42
4.2.2	Jumlah Tenaga Kesehatan Dirinci per Kelurahan di Kecamatan Telanaipura, 2015..... <i>Number of Health Workers by Urban Vilage in Telanaipura District, 2015</i>	44
4.2.3	Jumlah Akseptor KB Aktif Dirinci per Kelurahan di Kecamatan Telanaipura, 2015..... <i>Number of Active Acceptors by Urban Vilage in Telanaipura District, 2015</i>	45
4.3.1	Jumlah Pemeluk Agama Dirinci per Kelurahan di Kecamatan Telanaipura, 2015..... <i>Number of Religion Adherents by Urban Vilage in Telanaipura District, 2015</i>	46
4.3.2	Jumlah Tempat Ibadah Dirinci per Kelurahan di Kecamatan Telanaipura, 2015..... <i>Number of Religious Centres by Urban Vilage in Telanaipura District, 2015</i>	47

4.4.1	Jumlah Fasilitas Olahraga Menurut Jenis Dirinci per Kelurahan di Kecamatan Telanaipura, 2015.....	48
	<i>Number of Sports Facilities by Type by Urban Village in Telanaipura District, 2015</i>	

BAB. 5. PERTANIAN AGRICULTURE

5.1	Luas Lahan Menurut Penggunaan Dirinci per Kelurahan di Kecamatan Telanaipura , 2015.....	53
	<i>Area by Utilization by Sub-district in Telanaipura District, 2015</i>	
5.2	Luas Panen, Produksi dan Rata-rata Produksi Padi Sawah Dirinci per Kelurahan di Kecamatan Telanaipura , 2015.....	54
	<i>Harvest Area, Production and Yield Rate of Wetland Paddy by Sub-district in Telanaipura District, 2015</i>	
5.3	Luas Panen, Produksi dan Rata-rata Produksi Padi Ladang Dirinci per Kelurahan di Kecamatan Telanaipura , 2015.....	55
	<i>Harvest Area, Production and Yield Rate of Dry Land Paddy by Sub-district in Telanaipura District, 2015</i>	
5.4	Luas Panen, Produksi dan Rata-rata Produksi Jagung Dirinci per Kelurahan di Kecamatan Telanaipura , 2015.....	56
	<i>Harvest Area, Production and Yield Rate of Maize by Sub-district in Telanaipura District, 2015</i>	
5.5	Populasi Ternak Menurut Jenis Dirinci per Kelurahan di Kecamatan Telanaipura, 2015.....	57
	<i>of Livestock by Type by Sub-district in Telanaipura District, 2015</i>	
5.6	Populasi Unggas Menurut Jenis Dirinci per Kelurahan di Kecamatan Telanaipura, 2015.....	58
	<i>Population of Poultry by Type by Sub-district in Telanaipura District, 2015</i>	
5.7	Jumlah Tenaga Penyuluh Pertanian Lapangan (PPL) Dirinci per Kelurahan di Kecamatan Talanaipura, 2015.....	59
	<i>Number of Agricultural Extension Field (AEF) by Sub-districts In Telanaipura District, 2015</i>	

5.8	Jumlah Kelompok Tani Menurut Jenis Dirinci per Kelurahan di Kecamatan Telanaipura, 2015.....	60
	<i>Number of Farmers Groups by Type by Sub-district in Telanaipura District, 2015</i>	
5.9	Produksi Ikan Menurut Sumber Produksi Dirinci per Kelurahan di Kecamatan Telanaipura, 2015.....	61
	<i>Production of Fish by Source of Production by Sub-district in Telanaipura District, 2015</i>	

BAB. 6. INDUSTRI INDUSTRY

6.1	Jumlah Perusahaan Industri Besar/Sedang, Industri Kecil dan Industri Rumah tangga Dirinci per Kelurahan di Kecamatan Telanaipura, 2015	67
	<i>Number of Large/Medium Industries, Small Industries and Industrial Households by Sub-district in Tealanipura, 2015</i>	
6.2	Jumlah Tenaga Kerja Industri Kecil dan Industri Rumah tangga Dirinci per Kelurahan di Kecamatan Telanaipura, 2015.....	68
	<i>Number of Workers in Small Industries and Industrial Households by Sub-district in Tealanipura, 2015</i>	

BAB. 7. KEUANGAN DAN PERDAGANGAN FINANCE AND TRADING

7.1	Jumlah Pasar Dirinci per Kelurahan di Kecamatan Telanaipura, 2015	73
	<i>Number of Market by Sub-district in Telanaipura District, 2015</i>	
7.2	Target dan Realisasi Penerimaan PBB Dirinci per Kelurahan di Kecamatan Telanaipura, 2015.....	74
	<i>Target and Realization of Soil and Building Tax by Sub-district in Telanaipura District, 2015</i>	
7.2	Rata-Rata Harga Bahan Kebutuhan Pokok Triwulanan Menurut Jenis di Kecamatan Telanaipura, 2015.....	75
	<i>Average Price of Quarterly Necessity by Type of Needs in Telanaipura District, 2015 (Rupiah)</i>	

DAFTAR GRAFIK

Graph List

Grafik / Graph

Halaman/Page

1.1	Persentase Luas Kecamatan Telanaipura Menurut Kelurahan Tahun 2015..... <i>Percentage of Telanaipura District Land Area by Sub-district, 2015</i>	4
2.1	Persentase Rukun Tetangga di Telanaipura Menurut Kelurahan 2015..... <i>Percentage of Telanaipura District Neighborhood by Sub-district 2015</i>	10
3.1	Piramida Penduduk Telanaipura Menurut Kelompok Umur 2015..... <i>Population Pyramid of Telanaipura by Age Groups 2015</i>	18
4.1	Jumlah SD, SLTP dan SMA/SMK di Kecamatan Telanaipura Tahun 2015..... <i>Numbers of Elementary School, Junior High School and Senior/Vacational High School in Telanaipura Distric, 2015</i>	30
5.1	Populasi Ternak dan Unggas di Kecamatan Telanaipura 2015..... <i>Population of Livestock and Poultry in Telanaipura District, 2015</i>	52
6.1	Jumlah Perusahaan Industri Kecil dan Industri Rumah tangga Dirinci per Kelurahan di Kecamatan Telanaipura, 2015..... <i>Number of Small Industries and Industrial Households by Sub-district in Telanaipura District, 2015</i>	66
7.1	Target dan Realisasi Penerimaan PBB Dirinci per Kelurahan di Kecamatan Telanaipura, 2015..... <i>Target and Realization of Soil and Building Tax by Sub-district in Telanaipura District, 2015</i>	72

LETAK GEOGRAFIS

Geographical



<http://jambikota.bps.go.id>

<http://jambikota.bps.go.id>

I. LETAK GEOGRAFIS

Kecamatan Telanaipura terletak di pusat pemerintahan Provinsi Jambi. Batas-batas Kecamatan Telanaipura adalah sebagai berikut :

Sebelah Utara berbatasan dengan Sungai Batang Hari

Sebelah Selatan berbatasan dengan Kecamatan Kota Baru

Sebelah Timur berbatasan dengan Kecamatan Pasar Jambi

Sebelah Barat berbatasan dengan Kabupaten Muaro Jambi

Keadaan wilayah Kecamatan Telanaipura datar dan sedikit berbukit dengan luas 30,39 Km² dan terdiri dari 11 Kelurahan:

1. Kelurahan Telanaipura luasnya 1,29 Km² atau 4,24% dari luas kecamatan.
2. Kelurahan Simpang IV Sipin I 1,53 Km² atau 5,03% dari luas kecamatan.
3. Kelurahan Selamat dengan luas 1,40 Km² atau 4,61% dari luas kecamatan.
4. Kelurahan Sungai Putri luasnya 1,55 Km² atau 5,23% dari luas kecamatan.
5. Kelurahan Legok luasnya 3,41 Km² atau 11,22% dari luas kecamatan.
6. Kelurahan Murni dengan luas 0,36 Km² atau 1,18% dari luas kecamatan.
7. Kelurahan Solok Sipin luasnya 1,12 Km² atau 3,69% dari luas kecamatan.
8. Kelurahan Buluran Kenali luasnya 2,06 km² atau 6,78% dari luas kecamatan
9. Kelurahan Teluk Kenali luasnya 2,34 km² atau 7,70% dari luas kecamatan
10. Kel. Penyengat Rendah luasnya 12,31 atau 40,51% dari luas kecamatan
11. Kel Pematang Sulur luasnya 2,98 atau 9,81% dari luas kecamatan

I. GEOGRAPHICAL

Telanaipura District is located in the center of Jambi Provincial government centre. Telanaipura District boundaries are as follows:

North side bordered with Batang Hari river

South side bordered with Kota Baru Distrit

East side bordered with Pasar Jambi District

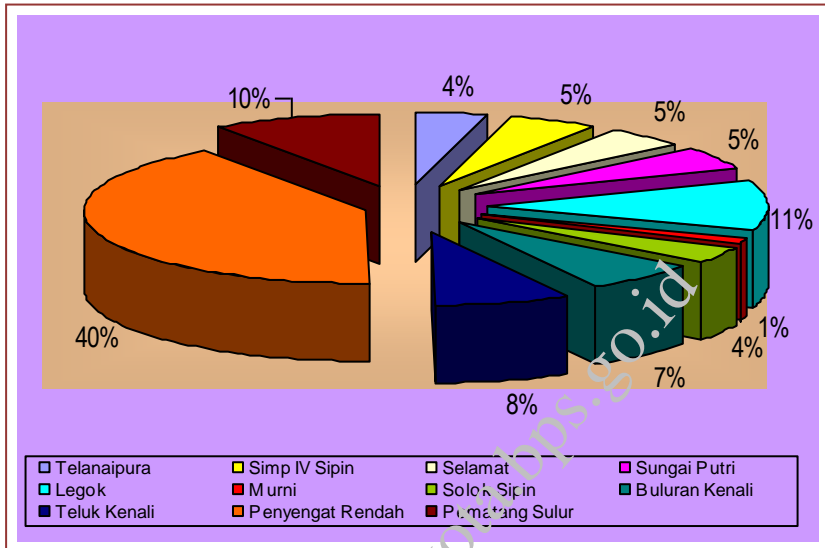
West side bordered with Muaro Jambi Municipality

The Telanaipura District's contour of land are flat and slightly hilly with an area of 30,39 Km² and consists of 11 villages:

1. *Telanaipura village with an area of 1,29 km² or 4,24% of the districts.*
2. *Simpang IV Sipin village with an area of 1,53 km² or 5.03% of the districts.*
3. *Selamat village with an area of 1.40 km² or 4,61% of the districts.*
4. *Sungai Putri village with an area of 1,59 km² width or 5,23% of the districts.*
5. *Legok village with an area of 3,41 km² or 11,22% of the districts.*
6. *Murni village with an area of 0.36 km² or 1,18% of the districts.*
7. *Solok Sipin village with 1,22 Km² wide or 3,69% of the districts.*
8. *Buluran Kenali village with an area of 2,06 km² or 6,78% of the districts*
9. *Teluk Kenali village with an area of 2,34 km² or 7,70% of the districts*
10. *Penyengat Rendah village with an area of 12,31 km² or 40,51% of the districts*
11. *Pematang Sulur village with an area of 2,98 km² or 9,81% of the districts*

Grafik 1.1 **Persentase Luas Kecamatan Telanaipura Menurut Kelurahan Tahun 2015**

Graph 1.1 *Percentage of Telanaipura District Land Area by Sub-district, 2015*



Tabel 1.1 **Luas Kelurahan di Kecamatan Telanaipura Tahun 2015**
Table 1.1 **Area of Sub-district in Telanaipura District, 2015**

Kelurahan <i>Sub-district</i>	Luas (Ha) <i>Area</i>
(1)	(2)
1. Telanaipura	1,29
2. Simpang IV Sipin	1,53
3. Selamat	1,40
4. Sungai Putri	1,59
5. Legok	3,41
6. Murni	0,36
7. Solok Sipin	1,12
8. Buluran Kenali	2,06
9. Teluk Kenali	2,34
10. Penyengat Rendah	12,31
11. Pematang Sulur	2,98
Jumlah <i>Total</i>	30,39

Sumber : Kantor Camat Telanaipura

Source : District Office of Telanaipura

Tabel 1.2 **Jarak Antara Kelurahan di Kecamatan Telanaipura dengan Ibukota Kecamatan, 2015 (Km)**
Table 1.2 *Distance Between Sub-district and The District Capital 2015 (Km)*

Kelurahan Sub-district	Jarak (Km) Distance
(1)	(2)
1. Telanaipura	0,0
2. Simpang IV Sipin	2,0
3. Selamat	3,5
4. Sungai Putri	2,5
5. Legok	4,5
6. Murni	4,5
7. Solok Sipin	4,0
8. Buluran Kenali	1,5
9. Teluk Kenali	3,5
10. Penyengat Rendah	5,0
11. Pematang Sujur	3,5

Sumber : Kantor Camat Telanaipura

Source : District Office of Telanaipura

PEMERINTAHAN

Government

2

<http://jambikota.bps.go.id>

<http://jambikota.bps.go.id>

II. PEMERINTAHAN

Kecamatan Telanaipura saat ini terdiri dari 11 (sebelas) kelurahan. Pada tahun 2006, Kecamatan Telanaipura mengalami pemekaran dari 10 (sepuluh) kelurahan menjadi 11 (sebelas) kelurahan sampai saat ini. Dan jumlah RT (Rukun Tetangga) di Kecamatan Telanaipura ada 276 RT.

Saat ini dari 11 lurah yang menjabat hanya ada 3 lurah perempuan. Sedangkan pendidikan tertinggi yang ditamatkan, ada 2 lurah yang berpendidikan akhir SLTA dan 9 lurah berpendidikan akhir sarjana.

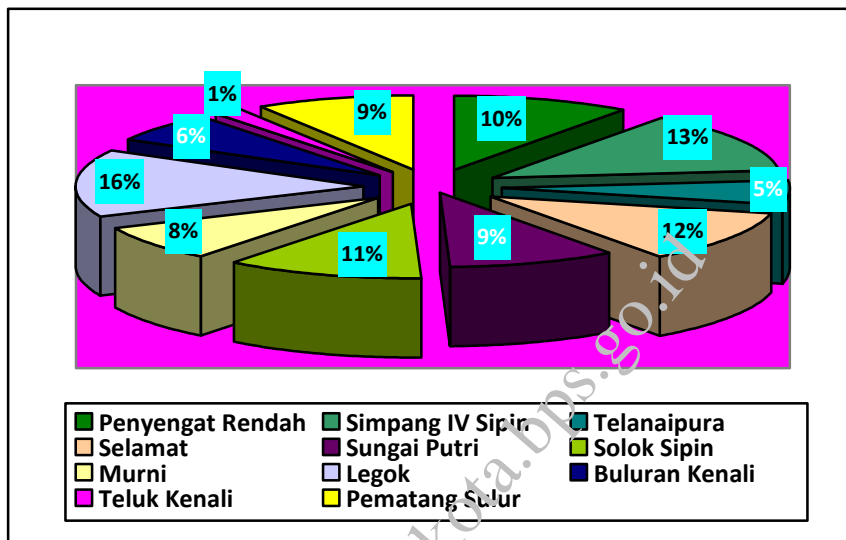
II. GOVERNMENT

Telanaipura District currently consists of 11 (eleven) sub-districts. In 2006, District of Jambi Selatan was divided from 10 (ten) sub-district to 11 (eleven) sub-district. And there is 276 RT (neighborhoods) in Telanaipura distric.

At this time, from 11 sub-district in Telanaipura distric, there is only three female head. By the highest education attained, there is 2 headman of sub-district has senior high scholl graduation, and the other has college graduation

Grafik 2.1 Persentase Rukun Tetangga di Kecamatan Telanaipura Menurut Kelurahan 2015

Grafik 2.1 Percentage of Telanaipura District Neighborhood by Sub-district 2015



Tabel 2.1*Table 2.1***Nama-nama Camat yang Pernah Menjabat di Kecamatan Telanaipura***Names of Former subdistrict Head in Telanaipura District*

Nama Camat <i>Name of Chiefs</i>	Tahun Mulai Menjabat <i>Year Start Position</i>	Tahun Akhir Menjabat <i>Year End Position</i>
(1)	(2)	(3)
1 . Kms.Sulaiman .HS	1987	1990
2 . Drs.A.Chalik Saleh	1990	1992
3 . Drs . Kholil	1993	1995
4 . Kms.Rusdi Rozak	1995	1997
5 . Drs.Dewa Liga Rusdi Rozak	1997	1998
6 . Drs.Suherman	1998	1999
7 . Drs.Djufri Ismail	1999	2000
8 . Nasrul MT.BA	2000	2002
9 . Drs.A.Ridwan .M.Si	2002	2003
10. Iskandar.SE.ME	2003	2004
11. H.Zakari Laut S.Ag.M.Fil.I	2004	2010
12. Drs.Zainudin	2010	2012
13. Syafil Badar	2012	2014
14. Drs.Noviarman	2014	Sekarang

Sumber : Kantor Camat Telanaipura*Source : District Office of Telanaipura*

Tabel 2.2 Nama-nama Pejabat Pemerintahan di Kantor Kecamatan Telanaipura 2015

Table 2.2 Names of Government Officials in Telanaipura District Office, 2015

Nama Names	Golongan Grade	Jabatan Position
(1)	(2)	(3)
1 . Drs.Noviarman	IV/b	Camat
2 . Retno Kisrianto, S. STP	III/b	Sekcam
3 . Jainah	III/c	Kasi Pemerintahan
4 . Sumarlin, S. Kom	III/b	Kasi Umum
5 . Machviah	III/b	Kasi Sosial
6 . Alamsyah Powa.SE	III/c	Kasi Trantib
7 . Elvira .SP	III/b	Kadis Cab Pertanian
8 . Asni Junita, SE	II/c	K S K
9 . Drs. Syaiful Huda	III/c	Kadis P & K
10. Edy Sukri.SH	III/b	PPLKB
11. Maryati.A.Md	III/c	Kasi PMK
12. Drs. Lukman Hakim	III/d	K U A
13. Hj. Mardiani, SE	III/d	Kasi Pel Umum

Sumber : Kantor Camat Telanaipura

Source : District Office of Telanaipura

Tabel 2.3**Nama-nama Lurah dan Tingkat Pendidikan Terakhir di Kecamatan Telanaipura, 2015***Table 2.3**Names of Village Headman in Telanaipura District, 2015*

Kelurahan <i>Sub-districts</i>	Nama Lurahan	Pendidikan Terakhir <i>Last Educational</i>
(1)	(2)	(3)
1. Telanaipura	Hartono.SE	Sarjana
2. Simpang IV Sipin	Nana Widyarningsih,S. STP	Sarjana
3. Selamat	Hipni.SE	Sarjana
4. Sungai Putri	Nilawati, SE	Sarjana
5. Legok	Darmawan.SE	Sarjana
6. Murni	Effendi	SMA
7. Solok Sipin	Maderi.S	STM
8. Buluran Kenali	M . Nasir	KPPA
9. Teluk Kenali	Afrizal.SE	Sarjana
10. Penyengat Rendah	Rohma.S.Pt	Sarjana
11. Pematang Sulus	Feranita, SH	Sarjana

Sumber : Kantor Camat Telanaipura*Source : District Office of Telanaipura*

Tabel 2.4**Jumlah Rukun Tetangga di Kecamatan Telanaipura, 2015**

Table 2.4

Number of Neighborhood Assemblage in Telanaipura District, 2015

Kelurahan Sub-districts	Rukun Tetangga Neighborhoods
(1)	(2)
1 .Telanaipura	14
2. Simpang IV Sipin	37
3 Selamat	32
4.Sungai Putri	26
5. Legok	41
6. Murni	21
7. Solok Sipin	31
8. Buluran Kenali	18
9. Teluk Kenali	4
10. Penyengat Rendah	28
11. Pematang Sulur	25
Jumlah Total	276

Sumber : Kantor Camat Telanaipura*Source : District Office of Telanaipura*

PENDUDUK
Population

3

<http://jambikotadpps.go.id>

<http://jambikota.bps.go.id>

III. PENDUDUK

Kecamatan Telanaipura adalah kecamatan terbesar ketiga setelah kecamatan Kotabaru dan Jambi Selatan.

Luas wilayah Kecamatan Telanaipura adalah 30,39 km². Kelurahan yang terluas adalah Kelurahan Penyengat Rendah dan yang terkecil adalah Kelurahan Murni.

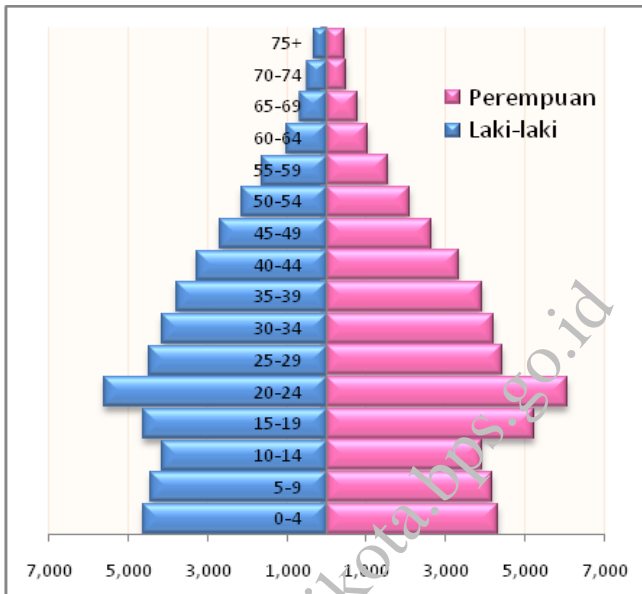
Diantara 11 (sembilan) kelurahan di Kecamatan Telanaipura, kepadatan penduduk terbesar ada pada tiga kelurahan, yaitu Kelurahan Murni, Solok Sipin, dan Simpang IV Sipin.

III. POPULATION

Telanaipura District is the third biggest district after Kotabaru District and Jambi Selatan district.

The land area of Telanaipura District is 30,39 km². The largest sub-district is Penyengat Rendah and the smallest is Murni District.

Between 11 (eleven) sub-districts at Telanaipura District, the three biggest population's density are Murni, Solok Sipin, and Simpang IV Sipin.

Grafik 3.1 Piramida Penduduk Telanaipura Menurut Kelompok Umur 2015*Graph 3.1 Population Pyramid of Telanaipura by Age Groups 2015*

Tabel 3.1 Jumlah Penduduk, Luas Wilayah dan Kepadatan Penduduk Dirinci per Kelurahan di Kecamatan Telanaipura, 2015

Table 3.1 Number of Population, Area and Population Density by Urban Village In Telanaipura District, 2015

Kelurahan <i>Urban Vilages</i>	Penduduk <i>Population</i>	Luas Wilayah <i>Area</i> (Km ²)	Kepadatan Penduduk <i>Density</i> (per Km ²)
(1)	(2)	(3)	(4)
1. Telanaipura	4.470	1,29	3 446
2. Simpang IV Sipin	15.005	1,53	9 700
3. Selamat	9.701	1,40	6 890
4. Sungai Putri	8.895	1,59	5 538
5. Legok	12.617	3,41	3 650
6. Murni	5.333	0,36	14 719
7. Solok Sipin	10.747	1,12	9 525
8. Buluran Kenali	7.934	2,06	3 378
9. Teluk Kenali	1.426	2,34	601
10. Penyengat Rendah	11.329	12,31	904
11. Pematang Sujur	10.241	2,98	3 423
Jumlah <i>Total</i>	96.798	30,39	3 154

Sumber : Proyeksi Penduduk Kota Jambi

Source : Population Projection, Jambi City Office

Tabel 3.2 Jumlah Penduduk, Rumah Tangga dan Rata-rata Jumlah Anggota Rumah Tangga Dirinci per Kelurahan di Kecamatan Telanaipura, 2015

Table 3.2 Number of Population, Household and Average Household Members by Urban Village In Telanaipura District, 2015

Kelurahan <i>Urban Vilages</i>	Penduduk <i>Population</i>	Rumahtangga <i>Household</i>	Rata-rata Jumlah Anggota Rumah Tangga <i>Average Household Members</i>
(1)	(2)	(3)	(4)
1. Telanaipura	4 446	1 202	4
2. Simpang IV Sipin	14 842	3 147	5
3. Selamat	9 647	1 777	5
4. Sungai Putri	8 805	2 136	4
5. Legok	12 445	3 188	4
6. Murni	5 299	1 209	4
7. Solok Sipin	10 669	2 460	4
8. Buluran Kenali	6 960	1 669	4
9. Teluk Kenali	1 406	235	6
10. Penyengat Rendah	11 123	2 868	4
11. Pematang Sulur	10 202	2 368	4
Jumlah <i>Total</i>	96 516	22 259	4

Sumber : Proyeksi Penduduk Kota Jambi

Source : Population Projection, Jambi City Office

Tabel 3.3 Jumlah Penduduk Menurut Jenis Kelamin dan Rasio Jenis Kelamin Dirinci per Kelurahan di Kecamatan Telanaipura, 2015

Table 3.3 Number of Population by Sex and Sex Ratio by Urban Village In Telanaipura District, 2015

Kelurahan <i>Urban Vilages</i>	Jenis Kelamin Sex		Rasio Jenis Kelamin Sex Ratio
	Laki-laki Male	Perempuan Female	
(1)	(2)	(3)	(4)
1. Telanaipura	2 091	2 335	89,55
2. Simpang IV Sipin	7 315	7 542	96,99
3. Selamat	4 662	4 944	94,30
4. Sungai Putri	4 407	4 401	100,14
5. Legok	6 381	6 111	104,42
6. Murni	2 592	2 689	96,39
7. Solok Sipin	5 525	5 316	100,17
8. Buluran Kenali	3 422	3 543	96,58
9. Teluk Kenali	722	689	104,79
10. Penyengat Rendah	5 775	5 443	106,10
11. Pematang Sujur	5 055	5 084	99,43
Jumlah Total			

Sumber : Proyeksi Penduduk Kota Jambi

Source : Population Projection, Jambi City Office

Tabel 3.4 Jumlah Penduduk Menurut Kelompok Umur dan Jenis Kelamin di Kecamatan Telanaipura, 2015

Table 3.4 Number of Population by Age Groups and Sex in Telanaipura District, 2015

Kelompok Umur <i>Age Group</i>	Jenis Kelamin <i>Sex</i>		Jumlah <i>Total</i>
	Laki-laki <i>Male</i>	Perempuan <i>Female</i>	
(1)	(2)	(3)	(4)
00 - 04	4 276	4 005	8 281
05 - 09	4 161	4 009	8 170
10 - 14	3 965	3 883	7 848
15 - 19	4 624	5 201	9 825
20 - 24	5 739	5 990	11 729
25 - 29	4 367	4 082	8 449
30 - 34	3 968	4 080	8 048
35 - 39	3 814	3 983	7 797
40 - 44	3 391	3 423	6 814
45 - 49	2 773	2 706	5 479
50 - 54	2 231	2 199	4 430
55 - 59	1 757	1 709	3 466
60 - 64	1 130	1 086	2 216
65 - 69	730	771	1 501
70 - 74	480	493	973
75 +	341	477	818
Jumlah <i>Total</i>	47 747	48 097	95 844

Sumber : Proyeksi Penduduk Kota Jambi

Source : Population Projection, Jambi City Office

Tabel 3.5 Persentase Penduduk Dirinci Per Kelurahan Di Kecamatan Telanaipura 2015

Table 3.5 Percentage of Population in Telanaipura District by Village, 2015

Keluarahan <i>Urban Vilages</i>	Penduduk <i>Population</i>	Persentase <i>Percentage</i>
(1)	(2)	(3)
1. Telanaipura	4 426	4,62
2. Simpang IV Sipin	14 857	15,50
3. Selamat	9 606	10,02
4. Sungai Putri	8 808	9,19
5. Legok	12 492	13,03
6. Murni	5 281	5,51
7. Solok Sipin	10 641	11,10
8. Buluran Kenali	6 965	7,28
9. Teluk Kenali	1 411	1,47
10. Penyengat Rendah	11 218	11,70
11. Pematang Sulur	10 139	10,58
Jumlah <i>Total</i>	95 844	100,00

Sumber : Proyeksi Penduduk Kota Jambi

Source : Population Projection, Jambi City Office

Tabel : 3.6 Jumlah Kelahiran Menurut Jenis Kelamin Dirinci per Kelurahan di Kecamatan Telanaipura , 2015
Number of Birth by Sex by Urban Village In Telanaipura , District, 2015

Keluarahan <i>Urban Vilages</i>	Kelahiran <i>Birth</i>		
	Laki-laki <i>Male</i>	Perempuan <i>Female</i>	Jumlah <i>Total</i>
(1)	(2)	(3)	(4)
1. Telanaipura	8	4	12
2. Simpang IV Sipin	33	40	73
3. Selamat	27	27	54
4. Sungai Putri	12	4	16
5. Legok	12	0	12
6. Murni	8	1	9
7. Solok Sipin	11	6	17
8. Buluran Kenali	4	4	8
9. Teluk Kenali	0	0	0
10. Penyengat Rendah	0	4	4
11. Pematang Sulur	2	0	2
Jumlah <i>Total</i>	117	90	207

Sumber : Kantor Camat Telanaipura
Source : Distric Office of Telanaipura

Tabel : 3.7 Jumlah Kematian Menurut Jenis Kelamin Dirinci per Kelurahan di Kecamatan Telanaipura , 2015
Number of Mortality by Sex by Urban Village In Telanaipura District, 2015

Keluarahan <i>Urban Vilages</i>	Kematian <i>Death</i>		
	Laki-laki <i>Male</i>	Perem-puan <i>Female</i>	Jumlah <i>Total</i>
(1)	(2)	(3)	(4)
1. Telanaipura	4	0	4
2. Simpang IV Sipin	42	19	61
3. Selamat	12	7	19
4. Sungai Putri	24	0	24
5. Legok	20	28	48
6. Murni	5	1	6
7. Solok Sipin	1	6	7
8. Buluran Kenali	0	0	0
9. Teluk Kenali	3	0	3
10. Penyengat Rendah	8	12	20
11. Pematang Sukur	0	0	0
Jumlah <i>Total</i>	119	73	192

Sumber : Kantor Camat Telanaipura
Source :District Office of Telanipura

Tabel : 3.8 Jumlah Penduduk yang Datang dan Pindah Menurut Jenis Kelamin Dirinci per Kelurahan di Kecamatan Telanaipura , 2015
Number of Immigrant and Emigrant by Sex and Urban Village In Telaanaipura District, 2015

Kelurahan <i>Urban Vilages</i>	Datang <i>Immigrant</i>			Pergi <i>Emigrant</i>		
	Lk <i>Male</i>	Pr <i>Female</i>	Jumlah <i>Total</i>	Lk <i>Male</i>	Pr <i>Female</i>	Jumlah <i>Total</i>
(1)	(2)	(3)	(4)	(5)	(6)	(7)
1. Telanaipura	4	8	12	28	20	48
2. Simpang IV Sipin	17	81	98	110	116	226
3. Selamat	36	42	78	57	28	85
4. Sungai Putri	40	24	64	228	184	412
5. Legok	28	28	56	104	44	148
6. Murni	27	21	48	31	22	53
7. Solok Sipin	24	25	49	44	44	88
8. Buluran Kenali	4	6	10	16	20	36
9. Teluk Kenali	0	0	0	0	0	0
10. Penyengat Rendah	0	0	0	0	0	0
11. Pematang Sulur	18	17	35	45	35	80
Jumlah <i>Total</i>	198	252	450	663	513	1176

Sumber : Kantor Camat Telanaipura

Source :District Office of Telanaipura

SOSIAL

Social

4

<http://jambikota.bps.go.id>

<http://jambikota.bps.go.id>

IV. SOSIAL

Di Kecamatan Telanaipura, fasilitas pendidikan sudah sangat lengkap, baik negeri maupun swasta.

Semua kelurahan di Telanaipura memiliki sekolah dasar negeri. Sekolah Lanjutan Tingkat Pertama negeri terdapat di Kelurahan Selamat dan Buluran Kenali. Dan terdapat SMA/SMK negeri di Kelurahan Simpang IV Sipin dan Sungai Putri.

Kecamatan Telanaipura memiliki fasilitas kesehatan yang lengkap. Terdapat 4 (empat) rumah sakit, 4 (empat) Puskesmas, dan 7 (tujuh) Puskesmas Pembantu.

IV SOCIAL

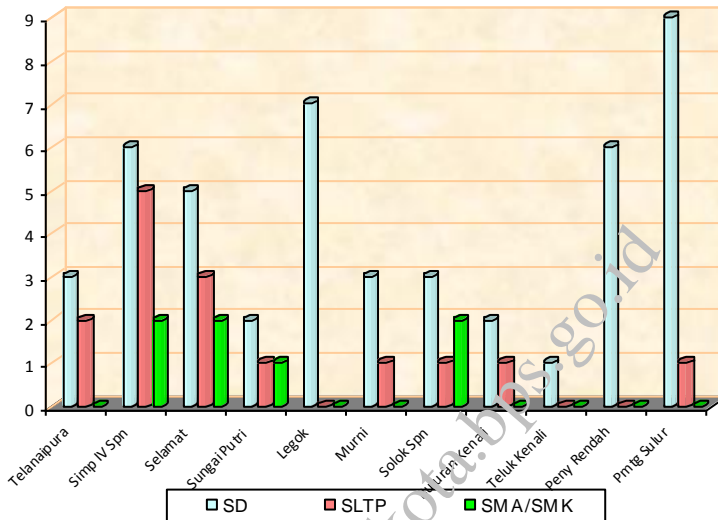
At Telanaipura District, the education facilities is complete, both public and private school.

All sub-districts at Telanaipura District have the public primary school. The public elementary school is only at Selama and Buluran Kenali. And, the Senior/Vocational High School is only at Simpang IV Sipin and Sungai Putri sub-district.

Telanaipura District have a complete health facilities. There are 4 (four) hospitals, 4 (four) government clinics, and 7 (seven) sub center of government clinics.

Grafik 4.1 Jumlah SD, SLTP dan SMA/SMK di Kecamatan Telanaipura Tahun 2015

Graph 4.1 Numbers of Elementary School, Junior High School and Senior/Vacational High School in Telanaipura Distric, 2015



Tabel 4.1.1 Jumlah Sekolah Dasar dan Ruang Kelas Menurut Status Sekolah +Dirinci per Kelurahan di Kecamatan Telanaipura, 2015

Table 4.1.1 Number of Elementary School and Classroom by Status of School by Urban Village in Telanaipura District, 2015

Kelurahan <i>Urban Vilages</i>	SD Negeri <i>Government</i>		SD Swasta <i>Private</i>		Jumlah <i>Total</i>	
	Gedung <i>Building</i>	Ruang <i>Class- room</i>	Gedung <i>Building</i>	Ruang <i>Class- room</i>	Gedung <i>Building</i>	Ruang <i>Class- room</i>
(1)	(2)	(3)	(4)	(5)	(6)	(7)
1.Telanaipura	2	53	1	6	3	59
2.Simpang IV Sipin	4	35	2	48	6	83
3.Selamat	3	23	2	30	5	53
4.Sungai Putri	2	15	-	-	2	15
5.Legok	5	42	2	50	7	92
6.Murni	2	12	1	12	3	24
7.Solok Sipin	3	22	-	-	3	22
8.Buluran Kenali	2	18	-	-	2	18
9.Teluk Kenali	1	6	-	-	1	6
10. Penyengat Rendah	4	50	2	12	6	62
11.Pematang Selur	4	45	5	64	9	109
Jumlah <i>Total</i>	32	321	15	222	47	543

Sumber : Dinas Pendidikan Kota Jambi UPTD Kec. Telanaipura

Source : Education Office of Jambi City, Telanaipura District Unit

Tabel 4.1.2 Jumlah Murid Sekolah Dasar Menurut Jenis Kelamin dan Status Sekolah Dirinci per Kelurahan di Kecamatan Telanaipura, 2015

Table 4.1.2 Number of Elementary School Students by Sex and Status of School by Urban Village in Telanaipura District, 2015

Kelurahan <i>Urban Vilages</i>	SD Negeri <i>Government</i>		SD Swasta <i>Private</i>		Jumlah <i>Total</i>	
	Laki-laki <i>Male</i>	Perempuan <i>Female</i>	Laki-laki <i>Male</i>	Perempuan <i>Female</i>	Laki-laki <i>Male</i>	Perempuan <i>Female</i>
(1)	(2)	(3)	(6)	(7)	(4)	(5)
1.Telanaipura	735	778	48	27	783	805
2.Simpang IV Sipin	386	308	586	576	972	884
3.Selamat	299	262	435	385	734	647
4.Sungai Putri	222	169	-	-	222	169
5.Legok	515	511	717	617	1.232	1.128
6.Murni	139	122	173	164	309	286
7.Solok Sipin	345	314	-	-	345	314
8.Buluran Kenali	252	240	-	-	252	240
9.Teluk Kenali	58	66	-	-	58	66
10. Penyengat Rendah	842	739	70	66	912	805
11.Pematang Sujur	701	713	773	802	1.474	1.515
Jumlah <i>Total</i>	4 494	4 391	2 826	2 637	11 711	2 637

Sumber : Dinas Pendidikan Kota Jambi UPTD Kec. Telanaipura

Source : Education Office of Jambi City, Telanaipura District Unit

Tabel 4.1.3 Jumlah Guru Sekolah Dasar menurut Jenis Kelamin dan Status Sekolah Dirinci per Kelurahan di Kecamatan Telanaipura, 2015

Table 4.1.3 Number of Elementary School Teachers by Sex and Status of School by Urban Village in Telanaipura District, 2015

Kelurahan <i>Urban Vilages</i>	SD Negeri <i>Government</i>		SD Swasta <i>Private</i>		Jumlah <i>Total</i>	
	Laki-laki <i>Male</i>	Perempuan <i>Female</i>	Laki-laki <i>Male</i>	Perempuan <i>Female</i>	Laki-laki <i>Male</i>	Perempuan <i>Female</i>
(1)	(2)	(3)	(4)	(5)	(6)	(7)
1.Telanaipura	17	65	3	7	20	72
2.Simpang IV Sipin	6	26	18	36	24	62
3.Selamat	3	22	3	6	15	28
4.Sungai Putri	5	19	19	49	24	68
5.Legok	12	65	17	58	29	123
6.Murni	3	22	3	6	9	28
7.Solok Sipin	1	37	-	-	1	37
8.Buluran Kenali	6	23	-	-	6	23
9.Teluk Kenali	6	22	18	36	24	58
10. Penyengat Rendah	6	33	-	-	6	33
11.Pematang Selur	7	53	20	51	27	104
Jumlah <i>Total</i>	66	387	101	249	185	636

Sumber : Dinas Pendidikan Kota Jambi UPTD Kec. Telanaipura

Source : Education Office of Jambi City, Telanaipura District Unit

Tabel 4.1.4 Jumlah SLTP dan Ruang Kelas menurut Status Sekolah dirinci per Kelurahan di Kecamatan Telanaipura, 2015

Table 4.1.4 Number of Junior High Schools and Classroom by Status of School by Urban Village in Telanaipura District, 2015

Kelurahan <i>Urban Vilages</i>	SLTP Negeri <i>Government</i>		SLTP Swasta <i>Private</i>		Jumlah <i>Total</i>	
	Gedung <i>Building</i>	Ruang Class- room	Gedung <i>Building</i>	Ruang Class- room	Gedung <i>Building</i>	Ruang Class- room
(1)	(2)	(3)	(4)	(5)	(6)	(7)
1.Telanaipura	-	-	2	16	2	16
2.Simpang IV Sipin	2	23	3	27	5	50
3.Selamat	1	24	2	19	3	43
4.Sungai Putri	-	-	1	3	1	3
5.Legok	-	-	-	-	-	-
6.Murni	-	-	1	3	1	3
17.Solok Sipin	-	-	1	3	1	3
8.Buluran Kenali	1	20	-	-	1	20
9.Teluk Kenali	-	-	-	-	-	-
10.Penyengat Rendah	-	-	-	-	-	-
11.Pematang Sulu	1	11	-	-	1	11
Jumlah <i>Total</i>	5	78	40	52	15	149

Sumber : Dinas Pendidikan Kota Jambi UPTD Kec. Telanaipura

Source : Education Office of Jambi City, Telanaipura District Unit

Tabel 4.1.5 Jumlah Murid SLTP Menurut Jenis Kelamin dan Status Sekolah Dirinci per Kelurahan di Kecamatan Telanaipura, 2015

Table 4.1.5 Number of Junior High Schools Students by Sex and Status of School by Urban Village in Telanaipura District, 2015

Kelurahan <i>Urban Vilages</i>	SLTP Negeri <i>Government</i>		SLTP Swasta <i>Private</i>		Jumlah <i>Total</i>	
	Laki-laki <i>Male</i>	Perempuan <i>Female</i>	Laki-laki <i>Male</i>	Perempuan <i>Female</i>	Laki-laki <i>Male</i>	Perempuan <i>Female</i>
(1)	(2)	(3)	(4)	(5)	(6)	(7)
1.Telanaipura	-	-	124	119	124	119
2.Simpang IV Sipin	-	-	69	48	69	48
3.Selamat	633	641	358	277	991	918
4.Sungai Putri	-	-	45	15	45	15
5.Legok	-	-	-	-	-	-
6.Murni	-	-	306	282	306	282
7.Solok Sipin	-	-	69	48	69	48
8.Buluran Kenali	388	389	-	-	388	389
9.Teluk Kenali	-	-	-	-	-	-
10. Penyengat Rendah	-	-	-	-	-	-
11.Pematang Selur	-	-	139	155	139	155
Jumlah <i>Total</i>	1 021	1 030	1 110	944	2 131	1 974

Sumber : Dinas Pendidikan Kota Jambi UPTD Kec. Telanaipura

Source : Education Office of Jambi City, Telanaipura District Unit

Tabel 4.1.6 Jumlah Guru SLTP Menurut Jenis Kelamin dan Status Sekolah Dirinci per Kelurahan di Kecamatan Telanaipura, 2015

Table 4.1.6 Number of Junior High School Teachers by Sex and Status of School by Urban Village in Telanaipura District, 2015

Kelurahan <i>Urban Vilages</i>	SLTP Negeri <i>Government</i>		SLTP Swasta <i>Private</i>		Jumlah <i>Total</i>	
	Laki-laki <i>Male</i>	Perempuan <i>Female</i>	Laki-laki <i>Male</i>	Perempuan <i>Female</i>	Laki-laki <i>Male</i>	Perempuan <i>Female</i>
(1)	(2)	(3)	(4)	(5)	(6)	(7)
1.Telanaipura	-	-	11	14	11	14
2.Simpang IV Sipin	23	83	26	29	49	111
3.Selamat	26	52	16	24	42	76
4.Sungai Putri	25	30	10	21	35	51
5.Legok	-	-	-	-	-	-
6.Murni	-	-	2	26	2	26
7.Solok Sipin	-	-	3	7	3	7
8.Buluran Kenali	8	32	-	-	8	32
9.Teluk Kenali	-	-	-	-	-	-
10. Penyengat Rendah	-	-	-	-	-	-
11. Pematang Sujur	-	-	10	8	10	8
Jumlah <i>Total</i>	82	197	78	129	1.249	

Sumber : Dinas Pendidikan Kota Jambi UPTD Kec. Telanaipura

Source : Education Office of Jambi City, Telanaipura District Unit

Tabel 4.1.7 Jumlah Pengikut Ujian Akhir SLTP dan Kelulusan dirinci per Kelurahan di Kecamatan Telanaipura, 2015

Table 4.1.7 Number of Final Exam Participant Graduation in Junior High School level by Urban Village in Telanaipura District, 2015

Kelurahan Villages/Subdistricts	Jumlah Pengikut Number of Participant	Lulus Passed	Persentase Percentage
(1)	(2)	(3)	(4)
1.Telanaipura	45	44	97,78
2.Simpang IV Sipin	682	682	100
3.Selamat	546	546	100
4.Sungai Putri	15	15	100
5.Legok	-	-	-
6.Murni	72	72	100
7.Solok Sipin	682	682	100
8.Buluran Kenali	259	259	100
9.Teluk Kenali	-	-	-
10 Penyengat Rendah	-	-	-
11. Pematang Sulu	69	69	100
Jumlah Total	2 370	2 369	99,96

Sumber : Dinas Pendidikan Kota Jambi UPTD Kec. Telanaipura

Source : Education Office of Jambi City, Telanaipura District Unit

Tabel 4.1.8 Jumlah SMA/SMK dan Ruang Kelas Menurut Status Sekolah Dirinci per Kelurahan di Kecamatan Telanaipura, 2015

Table 4.1.8 Number of Senior/Vocational High Schools and Classrooms by Status of School by Urban Village in Telanaipura District, 2015

Kelurahan <i>Urban Vilages</i>	SMA/SMK Negeri <i>Government</i>		SMA/SMK Swasta <i>Private</i>		Jumlah <i>Total</i>	
	Gedung <i>Building</i>	Ruang <i>Class-room</i>	Gedung <i>Building</i>	Ruang <i>Class-room</i>	Gedung <i>Building</i>	Ruang <i>Class-room</i>
(1)	(2)	(3)	(4)	(5)	(6)	(7)
1.Telanaipura	-	-	-	-	-	-
2.Simpang IV Sipin	1	28	1	24	2	52
3.Selamat	-	-	2	27	1	27
4.Sungai Putri	1	24	-	-	1	24
5.Legok	-	-	-	-	-	-
6.Murni	-	-	-	-	-	-
7.Solok Sipin	-	-	2	26	2	26
8.Buluran Kenali	-	-	-	-	-	-
9.Teluk Kenali	-	-	-	-	-	-
10. Penyengat Rendai	-	-	-	-	-	-
11. Pematang Sulur	-	-	-	-	-	-
Jumlah <i>Total</i>	2	52	5	77	6	129

Sumber : Dinas Pendidikan Kota Jambi UPTD Kec. Telanaipura

Source : Education Office of Jambi City, Telanaipura District Unit

Tabel 4.1.9 Jumlah Murid SMA/SMK menurut Jenis Kelamin dan Status Sekolah dirinci per Kelurahan di Kecamatan Telanaipura, 2015

Table 4.1.9 Number of Senior/Vocational High School Students by Sex and Status of School by Urban Village in Telanaipura District, 2015

Kelurahan <i>Urban Vilages</i>	SMA/SMK Negeri <i>Government</i>		SMA/SMK Swasta <i>Private</i>		Jumlah <i>To tal</i>	
	Laki-laki <i>Male</i>	Perempuan <i>Female</i>	Laki-laki <i>Male</i>	Perempuan <i>Female</i>	Laki-laki <i>Male</i>	Perempuan <i>Female</i>
(1)	(2)	(3)	(4)	(5)	(6)	(7)
1.Telanaipura	-	-	-	-	-	-
2.Simpang IV Sipin	330	758	184	209	414	567
3.Selamat	-	-	67	359	67	359
4.Sungai Putri	152	825	-	-	152	824
5.Legok	-	-	-	-	-	-
6.Murni	-	-	-	-	-	-
7.Solok Sipin	-	-	126	161	126	161
8.Buluran Kenali	-	-	-	-	-	-
9.Teluk Kenali	-	-	-	-	-	-
10. Penyengat Rendah	-	-	-	-	-	-
11. Pematang Sulur	-	-	-	-	-	-
Jumlah <i>Total</i>	482	1 583	377	729	759	1 911

Sumber : Dinas Pendidikan Kota Jambi UPTD Kec. Telanaipura

Source : Education Office of Jambi City, Telanaipura District Unit

Tabel 4.1.10 Jumlah Guru SMA/SMK Menurut Jenis Kelamin dan Status Sekolah Dirinci per Kelurahan di Kecamatan Telanaipura, 2015

Table 4.1.10 Number of Senior/Vocational High School Teachers by Sex and School of Status by Urban Village in Telanaipura District, 2015

Kelurahan <i>Urban Vilages</i>	SMA/SMK Negeri <i>Government</i>		SMA/SMK Swasta <i>Private</i>		Jumlah <i>Total</i>	
	Laki-laki <i>Male</i>	Perempuan <i>Female</i>	Laki-laki <i>Male</i>	Perempuan <i>Female</i>	Laki-laki <i>Male</i>	Perempuan <i>Female</i>
(1)	(2)	(3)	(4)	(5)	(6)	(7)
1.Telanaipura	-	-	-	-	-	-
2.Simpang IV Sipin	23	50	13	8	36	58
3.Selamat	-	-	21	29	21	29
4.Sungai Putri	36	58	-	-	36	58
5.Legok	-	-	-	-	-	-
6.Murni	-	-	-	-	-	-
7.Solok Sipin	-	-	12	37	12	37
8.Buluran Kenali	-	-	-	-	-	-
9.Teluk Kenali	-	-	-	-	-	-
10. Penyengat Rendah	-	-	-	-	-	-
11. Pematang Sujur	-	-	-	-	-	-
Jumlah <i>Total</i>	59	108	46	74	105	182

Sumber : Dinas Pendidikan Kota Jambi UPTD Kec. Telanaipura

Source : Education Office of Jambi City, Telanaipura District Unit

Tabel 4.1.11 Jumlah Pengikut Ujian Akhir SMA/SMK dan Kelulusan dirinci per Kelurahan di Kecamatan Telanaipura, 2015

Table 4.1.11 Number of Final Exam Participant and Graduation in Senior/Vocational High School by Urban Vilaget in Telanaipura District, 2015

Kelurahan <i>Villages/Subdistricts</i>	Jumlah Pengikut Ujian <i>Number of Participant</i>	Lulus <i>Passed</i>	Persentase <i>Percentage</i>
(1)	(2)	(3)	(4)
1.Telanaipura	-	-	-
2.Simpang IV Sipin	430	430	100
3.Selamat	206	206	100
4.Sungai Putri	247	246	99,59
5.Legok	-	-	-
6.Murni	-	-	-
7.Solok Sipin	189	189	100
8.Buluran Kenali	-	-	-
9.Teluk Kenali	-	-	-
10. Penyengat Rendan	-	-	-
11. Pematang Sulur	-	-	-
Jumlah <i>Total</i>	1 072	1 071	99,91

Sumber : Dinas Pendidikan Kota Jambi UPTD Kec. Telanaipura

Source : Education Office of Jambi City, Telanaipura District Unit

Tabel 4.2.1 Jumlah Fasilitas Kesehatan Menurut Jenis Dirinci per Kelurahan di Kecamatan Telanaipura, 2015

Table 4.2.1 Number of Public Health Facility by Type by Urban Village in Telanaipura District, 2015

Kelurahan <i>Urban Vilages</i>	Rumah Sakit Umum <i>Hospital</i>	Puskesmas <i>Government Clinic</i>	Puskesmas Pembantu <i>Sub Centre of Government Clinic</i>
(1)	(2)	(3)	(4)
1.Telanaipura	1	-	-
2.Simpang IV Sipin	-	1	1
3.Selamat	-	-	1
4.Sungai Putri	-	-	1
5.Legok	-	1	-
6.Murni	-	-	-
7.Solok Sipin	1	1	1
8.Buluran Kenali	-	-	1
9.Teluk Kenali	-	-	1
10. Penyengat Rendah	2	1	1
11. Pematang Sulur	-	-	-
Jumlah <i>Total</i>	4	4	7

Tabel 4.2.1
(Lanjutan/ continued)

Kelurahan <i>Urban Vilages</i>	Posyandu <i>Integrated Service Post</i>	Klinik/Balai Kesehatan <i>Health Clinic</i>	Polindes/Praktek Bidan <i>Midwife Clinic</i>
(1)	(5)	(6)	(7)
1.Telanaipura	4	-	-
2.Simpang IV Sipin	15	-	-
3.Selamat	10	-	-
4.Sungai Putri	7	1	-
5.Legok	11	-	-
6.Murni	5	-	-
7.Solok Sipin	12	-	-
8.Buluran Kenali	2	-	-
9.Teluk Kenali	2	-	1
10. Penyengat Rendah	13	-	-
11. Pematang Sulur	-	-	-
Jumlah <i>Total</i>	66	1	1

Sumber : Dinas Kesehatan Kota Jambi

Source : Health Service of Kota Jambi

Tabel 4.2.2 Jumlah Tenaga Kesehatan Dirinci per Kelurahan di Kecamatan Telanaipura, 2015

Table 4.2.2 Number of Health Workers by Urban Village in Telanaipura District, 2015

Kelurahan <i>Urban Vilages</i>	Dokter <i>Doctor</i>	Perawat <i>Nurse</i>	Bidan/ Bides <i>Midwife</i>
(1)	(2)	(3)	(4)
1.Telanaipura	15	-	2
2.Simpang IV Sipin	3	9	5
3.Selamat	3	1	-
4.Sungai Putri	3	-	3
5.Legok	-	2	4
6.Murni	3	3	2
7.Solok Sipin	-	2	2
8.Buluran Kenali	1	-	1
9.Teluk Kenali	1	-	1
10. Penyengat Rendah	4	-	2
11. Pematang Sulur	5	-	10
Jumlah <i>Total</i>	38	17	32

Sumber : Dinas Kesehatan Kota Jambi

Source : Health Service of Kota Jambi

Tabel 4.2.3 Jumlah Akseptor KB Aktif Dirinci per Kelurahan di Kecamatan Telanaipura, 2015

Table 4.2.3 Number of Active Acceptors by Urban Village in Telanaipura District, 2015

Kelurahan <i>Urban Vilages</i>	IUD	Pil <i>Oral Pill</i>	Kondom <i>Condom</i>	Sunti- Kan <i>Injec- Tion</i>	Implant	MO	Jumlah <i>Total</i>
(1)	(2)	(3)	(4)	(5)	(6)	(7)	(8)
1.Telanaipura	146	206	10	247	23	28	660
2.Simpang IV Sipin	4 132	1 015	206	1 342	191	71	6 957
3.Selamat	1 667	369	49	620	47	65	2 817
4.Sungai Putri	1 668	394	9	726	22	14	2 833
-5.Legok	2 368	647	26	1 007	106	23	4 177
6.Murni	942	383	7	379	13	52	1 776
7.Solok Sipin	2 013	708	14	646	96	29	3 506
8.Buluran Kenali	1 543	118	15	778	21	18	2 493
9.Teluk Kenali	338	117	1	146	7	4	613
10.Penyengat Rendah	2 670	694	12	1 148	108	29	4 661
11.Pematang Suluur	1 502	257	65	596	73	4	2 497
Jumlah <i>Total</i>	18 989	4 908	414	7 635	707	337	32 990

Sumber : PLKB Kecamatan Telanaipura

Source : Family Planning Board, Telanaipura District

Tabel : 4.3.1 Jumlah Pemeluk Agama Dirinci per Kelurahan di Kecamatan Telanaipura , 2015
Table 4.3.1 Number of Religion Adherents by Urban Village in Telanaipura District, 2015

Kelurahan <i>Urban Vilages</i>	Islam <i>Moslem</i>	Katholik <i>Catholic</i>	Protestan <i>Protestan</i>	Hindu	Budha <i>Budhist</i>	Khong- Huchu
(1)	(2)	(3)	(4)	(5)	(6)	(7)
1.Telanaipura	4 078	75	68	19	15	-
2.Simpang IV Sipin	10 139	568	1 025	39	118	-
3.Selamat	7 930	164	321	-	169	-
4.Sungai Putri	8 014	421	162	-	32	-
5.Legok	10 658	68	159	-	137	-
6.Murni	4 805	67	128	-	146	-
7.Solok Sipin	9 218	378	229	-	303	-
8.Buluran Kenali	4 137	89	82	-	25	-
9.Teluk Kenali	1 173	-	-	-	-	-
10. Penyengat Rendan	5 824	72	198	-	32	-
11. Pematang Sulur	5 795	3 376	3 290	25	28	-
Jumlah Total	71 771	5 287	5 702	83	1 005	-

Sumber : Kantor Camat Telanaipura
Source : Distric Office of Telanaipura

Tabel 4.3.2 Jumlah Tempat Ibadah Dirinci per Kelurahan di Kecamatan Telanaipura, 2015

Table 4.3.2 Number of Religious Centres by Urban Village in Telanaipura District, 2015

Kelurahan <i>Urban Vilages</i>	Mesjid <i>Mosque</i>	Langgar <i>Private Mosque</i>	Gereja <i>Chruch</i>	Vihara/ Kelenteng	Pura
(1)	(2)	(3)	(4)	(5)	(6)
1.Telanaipura	5	2	-	-	-
2.Simpang IV Sipin	13	7	-	-	-
3.Selamat	9	4	-	-	-
4.Sungai Putri	10	3	-	-	-
5.Legok	7	6	-	-	-
6.Murni	2	8	-	-	-
7.Solok Sipin	4	5	-	-	-
8.Buluran Kenali	7	2	-	-	-
9.Teluk Kenali	1	1	-	-	-
10. Penyengat Rendah	3	10	2	-	-
11. Pematang Sulur	12	2	-	-	-
Jumlah <i>Total</i>	73	50	2	-	-

Sumber : KUA Kecamatan Telanaipura

Source : Religion Affair Office of Telanaipura District

Tabel : 4.4.1 Jumlah Fasilitas Olahraga Menurut Jenis Dirinci per Kelurahan di Kecamatan Telanaipura, 2015

Number of Sports Facilities by Type by Urban Village in Telanaipura District, 2015

Kelurahan <i>Urban Vilages</i>	Lapangan Sepak Bola <i>Soccer Field</i>	Lapangan Bola Voli <i>Volly Field</i>	Lapangan Bulu Tangkis <i>Badminton Field</i>	Meja Tenis Meja Tennis <i>Table Field</i>	Tempat Latihan Beladiri <i>Martial Art Gym</i>
(1)	(2)	(3)	(4)	(5)	(6)
1. Telanaipura	1	2	2	1	2
2. Simpang IV Sipin	2	1	1	1	2
3. Selamat	2	2	1	1	1
4. Sungai Putri	2	2	1	2	2
5. Legok	1	1	1	1	2
6. Murni	2	1	1	2	2
7. Solok Sipin	2	1	2	1	1
8. Buluran Kenali	1	1	1	2	2
9. Teluk Kenali	2	1	1	2	2
10. Penyengat Rendah	1	2	1	2	2
11. Pematang Sulur	2	2	1	1	1
Jumlah <i>Total</i>	18	16	13	16	19

Sumber : Kantor Camat Telanaipura

Source : Distric Office of Telanaipura

PERTANIAN

AGRICULTURE

5

<http://jambikotabps.go.id>

<http://jambikota.bps.go.id>

V. PERTANIAN

Kecamatan Telanaipura sebagai pusat pemerintahan Provinsi Jambi, bukan sebagai salah satu daerah potensial pertanian

Lahan pertanian di Telanaipura hanya berada di beberapa kelurahan.

Lahan pertanian hanya berada di Kelurahan Buluran Kenali, Teluk Kenali dan Penyengat Rendah. Kelurahan-kelurahan yang lain di Kecamatan Telanaipura, sebagai dan merupakan sentra ekonomi dan sentra pemerintahan.

Ayam buras dan itik adalah unggas yang paling banyak diusahakan di beberapa kelurahan di Kecamatan Telanaipura.

V. AGRICULTURE

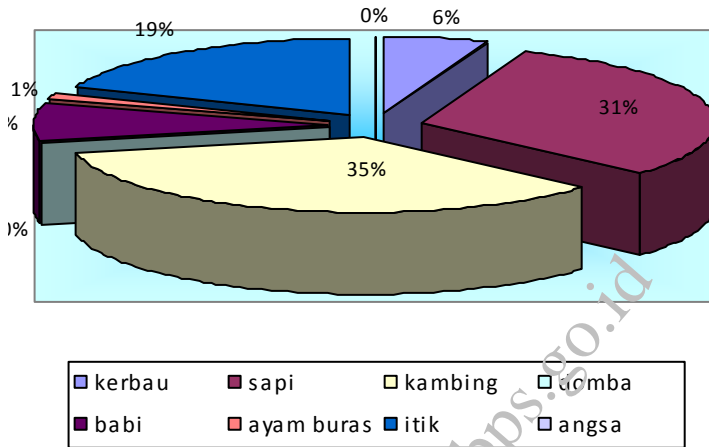
Telanaipura District is the administrative center of Jambi Province, is not a potential area of agriculture.

The land areas of agriculture are only at several the sub-districts in Telanaipura District.

The land areas is only at Buluran Kenali, Teluk Kenali and Penyengat Rendah. The other sub-districts in Telanaipura District, they are as an economic center and an administrative center.

Free-range chicken and duck are the most poultry raised in several Sub-districts at Telanaipura District

Grafik 5.1 Populasi Ternak dan Unggas di Kecamatan Telanaipura 2015
 Graph. 5.1 Population of Livestock and Poultry in Telanaipura District, 2015



Tabel 5.1 Luas Lahan Menurut Penggunaan Dirinci per Kelurahan di Kecamatan Telanaipura 2015

Table 5.1 Land Area by Utilization by Sub-district in Telanaipura District, 2015

Kelurahan <i>Sub-districts</i>	Lahan Sawah <i>Wet Land</i>	Bukan Lahan Sawah <i>Not Wet Land</i>		Jumlah <i>Total</i>
		Lahan Kering <i>Dry Land</i>	Lainnya <i>Others</i>	
(1)	(2)	(3)	(4)	(5)
1. Telanaipura	-	-	-	-
2. Simpang IV Sipin	-	-	-	-
3. Selamat	-	-	-	-
4. Sungai Putri	-	-	-	-
5. Legok	-	-	-	-
6. Murni	-	-	-	-
7. Solok Sipin	-	-	-	-
8. Buluran Kenali	45	-	-	45
9. Teluk Kenali	7	-	-	7
10. Penyengat Rendah	180	-	-	180
11. Pematang Surur	-	-	-	-
Jumlah <i>Total</i>	232	-	-	232

Sumber : KCD Telanaipura

Source : KCD of Telanaipura

Tabel 5.2 Luas Panen, Produksi dan Rata-rata Produksi Padi Sawah Dirinci per Kelurahan di Kecamatan Telanaipura, 2015

Table 5.2 Harvest Area, Production and Yield Rate of Wetland Paddy by Sub-district in Telanaipura District, 2015

Kelurahan <i>Sub-districts</i>	Luas Panen <i>Harvest Area</i> (Ha)	Produksi <i>Production</i> (Kw)	Rata-rata Produksi <i>Yield Rate</i> (Kw/Ha)
(1)	(2)	(3)	(4)
1. Telanaipura	-	-	-
2. Simpang IV Sipin	-	-	-
3. Selamat	-	-	-
4. Sungai Putri	-	-	-
5. Legok	-	-	-
6. Murni	-	-	-
7. Solok Sipin	-	-	-
8. Buluran Kenali	45	6 500	6,5
9. Teluk Kenali	7	5 400	5,4
10. Penyengat Rendah	180	6 500	6,5
11. Pematang Sulus	-	-	-
Jumlah <i>Total</i>	232	18 400	18,4

Sumber : KCD Telanaipura

Source : KCD of Telanaipura

Tabel 5.3 Luas Panen, Produksi dan Rata-rata Produksi Padi Ladang Dirinci per Kelurahan di Kecamatan Telanaipura, 2015

Table 5.3 Harvest Area, Production and Yield Rate of Dry Land Paddy by Sub-district in Telanaipura District, 2015

Kelurahan <i>Sub-districts</i>	Luas Panen <i>Harvest Area</i> (Ha)	Produksi <i>Production</i> (Kw)	Rata-rata Produksi <i>Yield Rate</i> (Kw/Ha)
(1)	(2)	(3)	(4)
1. Telanaipura	-	-	-
2. Simpang IV Sipin	-	-	-
3. Selamat	-	-	-
4. Sungai Putri	-	-	-
5. Legok	-	-	-
6. Murni	-	-	-
7. Solok Sipin	-	-	-
8. Buluran Kenali	-	-	-
9. Teluk Kenali	-	-	-
10. Penyengat Rendah	-	-	-
11. Pematang Sujur	-	-	-
Jumlah <i>Total</i>	-	-	-

Sumber : KCD Telanaipura

Source : KCD of Telanaipura

Tabel 5.4 Luas Panen, Produksi dan Rata-rata Produksi Jagung Dirinci per Kelurahan di Kecamatan Telanaipura, 2015

Table 5.4 Harvest Area, Production and Yield Rate of Maize by Sub-district in Telanaipura District, 2015

Kelurahan <i>Sub-districts</i>	Luas Panen <i>Harvest Area</i> (Ha)	Produksi <i>Production</i> (Tongkol)	Rata-rata Produksi <i>Yield Rate</i> (Tongkol/Ha)
(1)	(2)	(3)	(4)
1. Telanaipura	-	-	-
2. Simpang IV Sipin	-	-	-
3. Selamat	-	-	-
4. Sungai Putri	-	-	-
5. Legok	2	5 000	2 500
6. Murni	-	-	-
7. Solok Sipin	-	-	-
8. Buluran Kenali	2	5 000	2 500
9. Teluk Kenali	2	5 000	2 500
10. Penyengat Rendah	3	7 500	2 500
11. Pematang Sulus	-	-	-
Jumlah <i>Total</i>	9	22 500	2 500

Sumber : KCD Telanaipura

Source : KCD of Telanaipura

Tabel 5.5 **Populasi Ternak Menurut Jenis Dirinci per Kelurahan di Kecamatan Telanaipura, 2015**

Table 5.5 *Population of Livestock by Type by Sub-district in Telanaipura District, 2015*

Desa/Kelurahan <i>Villages/ Subdistricts</i>	Ternak Besar <i>Big Livestock</i>		Ternak Kecil <i>Small Livestock</i>		
	Kerbau <i>Buffalos</i>	Sapi <i>Cattles</i>	Kambing <i>Goats</i>	Domba <i>Sheeps</i>	Babi <i>Pigs</i>
(1)	(2)	(3)	(4)	(5)	(6)
1. Telanaipura	-	-	-	-	-
2. Simpang IV Sipin	-	84	44	-	-
3. Selamat	-	-	-	-	-
4. Sungai Putri	-	-	-	-	-
5. Legok	31	40	115	-	115
6. Murni	-	-	-	-	-
7. Solok Sipin	-	-	-	-	-
8. Buluran Kenali	12	92	178	-	-
9. Teluk Kenali	20	62	40	-	-
10. Penyengat Rendah	18	105	-	-	-
11. Pematang Sulur	-	50	21	-	-
Jumlah <i>Total</i>	81	433	490	-	115

Sumber : KCD Telanaipura

Source : KCD of Telanaipura

Tabel 5.6 **Populasi Unggas Menurut Jenis Dirinci per Kelurahan di Kecamatan Telanaipura, 2015**

Table 5.6 *Population of Poultry by Type by Sub-district in Telanaipura District, 2015*

Desa/Kelurahan <i>Sub-districts</i>	Ayam Buras <i>Village Hen</i>	Ayam Ras Pedaging <i>Broiler</i>	Ayam Ras Petelur <i>Layer</i>	Itik <i>Duck</i>	Angsa <i>Goose</i>
(1)	(2)	(3)	(4)	(5)	(6)
1. Telanaipura	-	-	-	-	-
2. Simpang IV Sipin	-	-	-	-	-
3. Selamat	-	-	-	-	-
4. Sungai Putri	-	-	-	-	-
5. Legok	2 500	-	-	-	-
6. Murni	-	-	-	-	-
7. Solok Sipin	-	-	-	-	-
8. Buluran Kenali	2 500	-	-	75	-
9. Teluk Kenali	1 500	-	-	75	-
10. Penyengat Rendah	9 000	-	-	75	-
11. Pematang Sulu	1 895	-	-	40	-
Jumlah <i>Total</i>	17 395	-	-	265	-

Sumber : KCD Telanaipura

Source : KCD of Telanaipura

Tabel 5.7 Jumlah Tenaga Penyuluh Pertanian Lapangan (PPL)
Table 5.7 Dirinci per Kelurahan di Kecamatan Talanaipura ,2015
*Number of Agricultural Extension Field (AEF) by Sub-districts In
 Talanaipura District, 2015*

Desa/Kelurahan <i>Sub-districts</i>	Penyuluh Pertanian Lapangan <i>Agricultural Extension Field</i>		Jumlah <i>Total</i>
	Pertanian <i>Agricultural</i>	Perikanan <i>Fishery</i>	
(1)	(2)	(3)	(4)
1. Telanaipura	-	1	1
2. Simpang IV Sipin	1	-	1
3. Selamat	-	-	-
4. Sungai Putri	-	-	-
5. Legok	1	-	1
6. Murni	-	-	-
7. Solok Sipin	-	-	-
8. Buluran Kenali	1	-	1
9. Teluk Kenali	1	-	1
10. Penyengat Rendah	1	-	1
11. Pematang Sulur	1	-	1
Jumlah <i>Total</i>	6	1	7

Sumber : KCD Telanaipura
Source : KCD of Telanaipura

Tabel 5.8 **Jumlah Kelompok Tani Menurut Jenis Dirinci per Kelurahan di Kecamatan Telanaipura, 2015**

Table 5.8 *Number of Farmers Groups by Type by Sub-district in Telanaipura District, 2015*

Desa/Kelurahan <i>Villages/ Subdistricts</i>	Keadaan Kelompok Tani <i>Condition of Farmers Group</i>				
	<i>BDK</i>	<i>Pemula Beginner</i>	<i>Lanjut Advanced</i>	<i>Madya Medium</i>	<i>Utama Major</i>
(1)	(2)	(3)	(4)	(5)	(6)
1. Telanaipura	-	-	-	-	-
2. Simpang IV Sipin	-	-	-	2	-
3. Selamat	-	1	-	-	-
4. Sungai Putri	-	-	-	-	-
5. Legok	-	-	3	-	-
6. Murni	-	-	-	-	-
7. Solok Sipin	-	-	-	-	-
8. Buluran Kenali	-	2	2	1	-
9. Teluk Kenali	-	2	-	-	-
10. Penyengat Rendah	-	7	2	3	-
11. Pematang Sulur	-	1	-	-	-
Jumlah <i>Total</i>	-	12	7	6	-

Sumber : KCD Telanaipura

Source : KCD of Telanaipura

Tabel 5.9 Produksi Ikan Menurut Sumber Produksi Dirinci per Kelurahan di Kecamatan Telanaipura, 2015

Table 5.9 Production of Fish by Source of Production by Sub-district in Telanaipura District, 2015

Desa/Kelurahan <i>Sub-districts</i>	Perairan Umum <i>Public Water</i>	Sawah <i>Wet Rice Field</i>	Kolam <i>Fish-pond</i>	Tambak <i>Earthen Dam</i>	Keramba <i>Basket Put in A Stream For Raishing Fish</i>
(1)	(2)	(3)	(4)	(5)	(6)
1. Telanaipura	-	-	-	-	-
2. Simpang IV Sipin	-	-	8.5	-	-
3. Selamat	-	-	2	-	-
4. Sungai Putri	4	-	2	-	10
5. Legok	180	-	5	-	60
6. Murni	1	-	-	-	-
7. Solok Sipin	-	-	2	-	-
8. Buluran Kenali	70	-	2	-	90
9. Teluk Kenali	90	-	2	-	160
10. Penyengat Rendah	15	-	25	-	15
11. Pematang Sulur	-	-	5	-	-
Jumlah <i>Total</i>	360	-	53.5	-	305

Sumber : KCD Telanaipura

Source : KCD of Telanaipura

INDUSTRI

INDUSTRY

6

<http://jambikota.bps.go.id>

<http://jambikota.bps.go.id>

VI. EKONOMI

Telanaipura merupakan kecamatan yang kegiatan perekonomiannya cukup baik di Kota Jambi.

Hal ini terlihat dari banyaknya perusahaan industri kecil dan rumah tangga.

Kecamatan Telanaipura juga banyak terdapat unit usaha yang menjadi salah satu sumber penghasilan penduduk Telanaipura maupun penduduk kecamatan sekitarnya.

VI. ECONOMICS

Telanaipura is a district that economic activity is quite good in the city of Jambi.

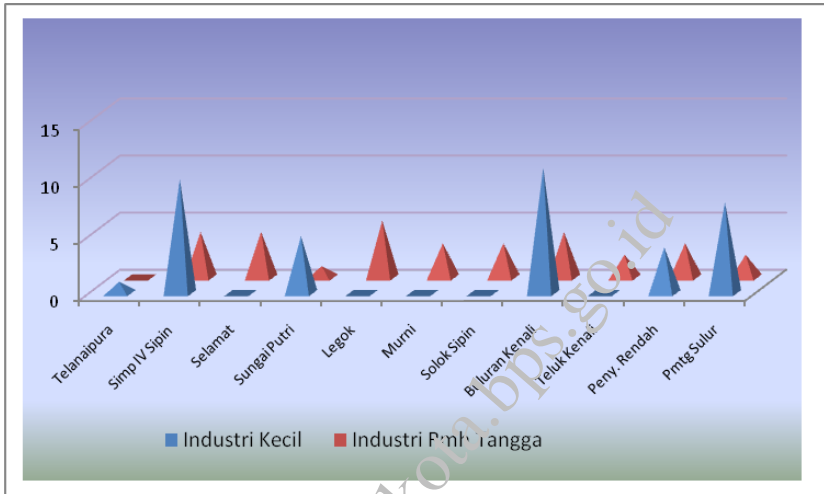
It can be seen from many industrial companies with specification small and households.

In Telanaipura District are also many business units. That is be one source of people's income of Telanaipura district and its surrounding.

<http://jambikota.bps.go.id>

Grafik 6.1 Jumlah Perusahaan Industri Kecil dan Industri Rumah tangga Dirinci per Kelurahan di Kecamatan Telanaipura, 2015

Graph 6.1 Number of Small Industries and Industrial Households by Sub-district in Telanaipura District, 2015



Tabel 6.1 **Jumlah Perusahaan Industri Besar/Sedang, Industri Kecil dan Industri Rumah tangga Dirinci per Kelurahan di Kecamatan Telanaipura 2015**

Table 6.1 *Number of Large/Medium Industries, Small Industries and Industrial Households by Sub-district in Tealanipura, 2015*

Kelurahan <i>Sub-districts</i>	Industri Besar/Sedang <i>Large/Medium Industries</i>	Industri Kecil <i>Small Industries</i>	Industri Rumah tangga <i>Industrial Households</i>
(1)	(2)	(3)	(4)
1. Telanaipura	-	1	-
2. Simpang IV Sipin	-	10	4
3. Selamat	-		4
4. Sungai Putri	-	5	1
5. Legok	-	-	5
6. Murni	-	-	3
7. Solok Sipin	-	-	3
8. Buluran Kenali	-	11	4
9. Teluk Kenali	-		2
10. Penyengat Rendah	-	4	3
11. Pematang Sujur	-	8	2
Jumlah <i>Total</i>	-	39	31

Sumber : Kantor Camat Telanaipura

Source : District Office of Telanaipura

Tabel 6.2 **Jumlah Tenaga Kerja Industri Kecil dan Industri Rumah tangga Dirinci per Kelurahan di Kecamatan Telanaipura, 2014**

Table 6.2 *Number of Workers in Small Industries and Industrial Households by Sub-district in Tealanipura, 2014*

Kelurahan <i>Sub-districts</i>	Industri Kecil <i>Small Industries</i>	Industri Rumah tangga <i>Industrial Households</i>
(1)	(2)	(3)
1. Telanaipura	2	-
2. Simpang IV Sipin	15	6
3. Selamat	-	5
4. Siungai Putri	7	2
5. Legok		6
6. Murni	-	4
7. Solok Sipin	-	5
8. Buluran Kenali	14	6
9. Teluk Kenali	-	3
10. Penyengat Rendah	7	4
11. Pematang Sulu	14	3
Jumlah <i>Total</i>	59	44

Sumber : Kantor Camat Telanaipura

Source : District Office of Telanaipura

KEUANGAN DAN PERDAGANGAN

FINANCE AND TRADING



<http://jambikota.bps.go.id>

VII. KEUANGAN

Realisasi penerimaan PBB di Kecamatan Telanaipura tahun 2014 sebesar 184,6 persen. Kondisi ini meningkat jika dibandingkan dengan realisasi penerimaan PBB tahun 2013.

Kelurahan dengan realisasi penerimaan PBB terbesar adalah Kelurahan Teluk Kenali dengan 273,1 persen dan yang terkecil adalah Kelurahan Telanaipura yaitu sebesar 20,6 persen.

VII. FINANCE

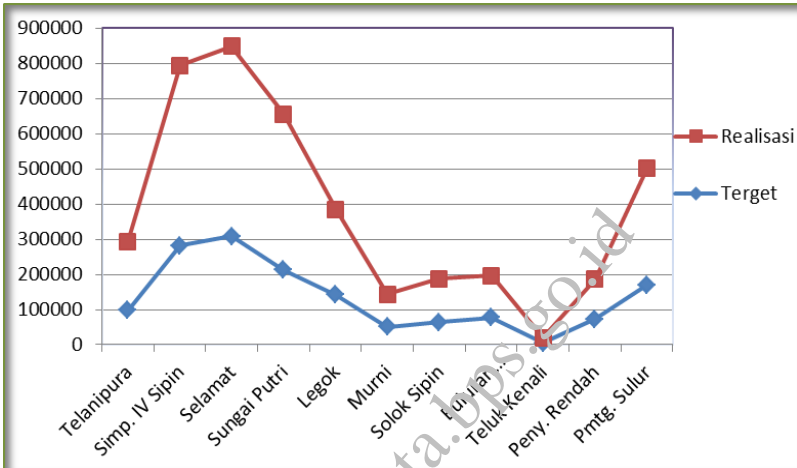
The realized of Soil and Building Tax in Telanaipura District in 2014 only amounted to 184,6 percent. This condition increased compare with PBB in 2013

The Sub-district with the largest realization of Soil and Building Tax is Teluk Kenali Sub-district with 273,1 percent and the smallest is Telanaipura Sub-district with 20,6 percent.

<http://jambikota.bps.go.id>

Grafik 7.1 Target dan Realisasi Penerimaan PBB Dirinci per Kelurahan di Kecamatan Telanaipura, 2015

Graph 7.1 Target and Realization of Soil and Building Tax by Sub-district in Telanaipura District, 2015



Tabel 7.1 Jumlah Pasar Dirinci per Kelurahan di Kecamatan Telanaipura 2015

Table 7.1 Number of Market by Sub-district in Telanaipura District, 2015

Kelurahan <i>Sub-districts</i>	Pasar <i>Markets</i>
(1)	(2)
1. Telanaipura	-
2. Simpang IV Sipin	-
3. Selamat	1
4. Sungai Putri	1
5. Legok	-
6. Murni	-
7. Solok Sipin	1
8. Buluran Kenali	-
9. Teluk Kenali	-
10. Penyengat Rendah	1
11. Pematang Sujur	-
Jumlah <i>Total</i>	4

Sumber : Kantor Camat Telanaipura

Source : District Office of Telanaipura

Tabel 7.2 Target dan Realisasi Penerimaan PBB Dirinci per Kelurahan di Kecamatan Telanaipura, 2015

Table 7.2 Target and Realization of Soil and Building Tax by Sub-district in Telanaipura District, 2015

Kelurahan <i>Sub-districts</i>	Target <i>Target</i>	Realisasi <i>Realization</i>	Persentase <i>Percentage</i>
(1)	(2)	(3)	(4)
1. Telanaipura	97 132,857	195 860,913	20,6
2. Simpang IV Sipin	281 165,879	512 542,332	182,2
3. Selamat	308 487,420	540 020,526	175,0
4. Sungai Putri	211 887,937	443 691,154	209,4
5. Legok	142 246,941	241 836,208	170,0
6. Murni	50 186,233	92 653,337	184,6
7. Solok Sipin	64 501,193	122 792,315	190,2
8. Buluran Kenali	76 549,593	120 447,044	157,3
9. Teluk Kenali	5 390,542	14 721,984	273,1
10. Penyengat Rendah	72 344,848	113 272,744	156,5
11. Pematang Sulu	169 512,500	333 309,531	196,6
Jumlah	1.479.405,916	2.731.085,088	184,6

Sumber : Kantor Camat Telanaipura

Source : District Office of Telanaipura

Tabel : 7.3

Rata-Rata Harga Bahan Kebutuhan Pokok Triwulanan Menurut Jenis di Kecamatan Telanaipura , 2015 (Rupiah)

Table 7.2

Average Price of Quarterly Necessity by Type of Needs in Telanaipura District, 2015 (Rupiah)

Desa/Kelurahan <i>Villages/ Subdistricts</i>	Bulan <i>Month</i>			
	Januari <i>January</i>	April <i>April</i>	Juli <i>July</i>	Oktober <i>October</i>
(1)	(2)	(3)	(4)	(5)
Beras lokal I /Kg	9 500	9 500	10 000	10 000
Beras lokal II/Kg	8 000	8 000	8 500	8 500
Ikan Teri no.2/Kg	60 000	60 000	65 000	65 000
Minyak Sayur/Kg	11 000	11 000	11 500	11 500
Gula Pasir /Kg	11 000	11 000	11 000	11 000
Garam Hancur/Kg	2 500	2 500	2500	2500
Minyak Tanah/Ltr	10 000	10 000	10 000	10 000
Sabun Cuci/Btg	2 000	2 000	2 000	2 000
Tekstil /Meter	25 000	25 000	25 000	25 000
Batik Mori/Meter	50 000	50 000	50 000	50 000

Sumber : Kantor Camat Telanaipura

Source :District Office of Telanaipura

DATA

MENCERDASKAN BANGSA

-----*Enlighten The Nation*-----

<http://jambikota.bps.go.id>



***BADAN PUSAT STATISTIK
KOTA JAMBI***

Jl. Basuki Rahmat, Kota Baru,
Jambi 36128

Telp/Faks (0741) 40539

Email: bps1571@bps.go.id