

KECAMATAN JELUTUNG

DALAM ANGKA

2019

<https://jambikota.bps.go.id>



**BADAN PUSAT STATISTIK
KOTA JAMBI**

KECAMATAN JELUTUNG

DALAM ANGKA

2019

<https://jambikotabps.go.id>

KECAMATAN JELUTUNG DALAM ANGKA 2019

JELUTUNG SUBDISTRICT IN FIGURES 2019

No. Publikasi / Publication Number: 1571030.1708

Katalog BPS / BPS Catalogue: 1102001.1571.030

Ukuran Buku / Book Size: 21 cm X 15 cm

Jumlah Halaman / Number of Pages: xviii + 74 halaman / pages

Naskah / Manuscript:

Badan Pusat Statistik Kota Jambi

BPS- Statistics of Jambi Municipality

Penyunting / Editor:

Badan Pusat Statistik Kota Jambi

BPS- Statistics of Jambi Municipality

Gambar dan Grafik / Charts:

Badan Pusat Statistik Kota Jambi

BPS- Statistics of Jambi Municipality

Gambar Kulit / Cover Design:

Badan Pusat Statistik Kota Jambi

BPS- Statistics of Jambi Municipality

Diterbitkan oleh / Published by:

Badan Pusat Statistik Kota Jambi

BPS- Statistics of Jambi Municipality

**Dilarang mengumumkan, mendistribusikan, mengomunikasikan, dan/ atau
menggandakan sebagian atau seluruh isi buku ini untuk tujuan komersial tanpa izin
tertulis dari Badan Pusat Statistik**

*Prohibited to announce, distribute, communicate, and/ or copy part or all of this book
for commercial purpose without permission from BPS- Statistic Indonesia*

PETA KECAMATAN JELUTUNG



SADAR STATISTIK

Penyelenggara :

Sadar untuk menggunakan teknik statistik yang tepat guna dan menyajikan data statistik yang diperlukan konsumen secara tepat waktu, akurat dan mudah dipahami.

Responden :

Sadar untuk memberikan jawaban apa adanya sesuai dengan kenyataan tanpa ragu-ragu.

Pengguna :

Sadar untuk memahami metode, konsep/ definisi serta memanfaatkan data statistik secara optimal.

AWARE OF STATISTICS

Organizers :

Conscious effort to use statistical techniques and present the necessary statistical data to the data consumers in a timely, accurate and easy to be understood.

Respondents :

Aware to provide answers as it is, consistent with the fact and without hesitation.

Users :

Aware to understand the methods, concepts/ definitions and optimally utilize statistical data.



KATA PENGANTAR

Penerbitan publikasi *Kecamatan Jelutung Dalam Angka 2019* merupakan kelanjutan publikasi Kecamatan Jelutung Dalam Angka tahun sebelumnya.

Dalam publikasi ini disajikan data keadaan tahun 2018, agar dapat memberikan gambaran dan perkembangan pembangunan di wilayah Kecamatan Jelutung.

Publikasi ini terwujud berkat kerjasama yang baik dengan semua pihak baik pemerintah maupun swasta yang ada di wilayah Kecamatan Jelutung. Atas bantuan dan kerjasamanya kami ucapkan terima kasih.

Kami menyadari dalam penerbitan publikasi ini masih banyak kekurangan dan kesalahan. Oleh karena itu, kritik dan saran dari pembaca sangat kami harapkan untuk perbaikan publikasi di masa yang akan datang. Semoga publikasi ini bermanfaat.

Jambi, September 2019
Koord. Statistik Kecamatan Jelutung

SUGILAR,SE
NIP. 19770906 200604 1 003



FOREWORD

Jelutung Subdistrict in Figures 2019 Publication is a continuation of the Jelutung Subdistrict in Figures Publication in previous years figures.

Data presented in this publication is a state in 2018, in order to provide an overview and progress of development in the Jelutung Subdistrict.

This publication was made possible through good cooperation with all parties, both public and private in the Jelutung Subdistrict. We thank you for the assistance and cooperation.

We recognize there are still many shortcomings and mistakes in this publication. Therefore, criticism and suggestions from readers are expected, so we can improve this publications in the future. Hopefully this publication helpful.

*Jambi, September 2019
Statistics Coordinator of Jelutung
Subdistrict*

SUGILAR,SE
NIP. 19770906 200604 1 003

DAFTAR ISI/ *TABLE OF CONTENTS*

Halaman/ *Page*

Sambutan Camat Jelutung/ <i>Acknowledgement From Jelutung Subdistrict Head...</i>	vii
Kata Pengantar/ <i>Foreword</i>	ix
Daftar Isi / <i>Table of Contents</i>	xi
Daftar Grafik/ <i>Graph List</i>	xviii

BAB. 1. LETAK GEOGRAFIS ***GEOGRAPHICAL***

1.1 Luas Kelurahan di Kecamatan Jelutung Tahun 2018.....	5
<i>Area of Urban Village in Jelutung Subdistrict, 2018</i>	
1.2 Jarak Antara Kelurahan di Kecamatan Jelutung dengan Ibukota Kecamatan, 2018 (Km).....	6
<i>Distance Between Urban Village and The Subdistrict Capital 2018 (Km)</i>	

BAB. 2. PEMERINTAHAN ***GOVERNMENT***

2.1 Nama-nama Camat yang Pernah Menjabat di Kecamatan Jelutung	11
<i>Names of Former subsubdistrict Head in Jelutung Subdistrict</i>	
2.2 Nama-nama Pejabat Pemerintahan di Kantor Kecamatan Jelutung 2018.....	12
<i>Names of Government Officials in Jelutung Subdistrict Office, 2018</i>	
2.3 Nama-nama Pegawai Menurut Golongan dan Jabatan di Kantor Kecamatan Jelutung, 2018.....	13
<i>Names of Employees in Jelutung Subdistrict Office by Grades and Positions, 2018</i>	
2.4 Nama-nama Pejabat Pemerintahan di Lingkungan Kecamatan Jelutung Tahun 2018.....	14
<i>Names of Government Official in Jelutung Subdistrict Environment, 2018</i>	

2.5	Nama-nama Lurah dan Tingkat Pendidikan Terakhir di Kecamatan Jelutung, 2018.....	15
	<i>Names of Village Headman in Jelutung Subdistrict, 2018</i>	
2.6	Jumlah Rukun Tetangga di Kecamatan Jelutung, 2018.....	16
	<i>Number of Neighborhood Assemblage in Jelutung Subdistrict, 2018</i>	
BAB. 3. PENDUDUK		
POPULATION		
3.1	Jumlah Penduduk, Luas Wilayah dan Kepadatan Penduduk Dirinci per Kelurahan di Kecamatan Jelutung, 2018.....	21
	<i>Number of Population, Area and Population Density by Urban Village In Jelutung Subdistrict, 2018</i>	
3.2	Jumlah Penduduk, Rumah tangga dan Rata-rata Jumlah Anggota Rumahtangga Dirinci per Kelurahan di Kecamatan Jelutung, 2018.....	22
	<i>Number of Population, Household and Average Household Members by Urban Village In Jelutung Subdistrict, 2018</i>	
3.3	Jumlah Penduduk Menurut Jenis Kelamin dan Rasio Jenis Kelamin Dirinci per Kelurahan di Kecamatan Jelutung, 2018.....	23
	<i>Number of Population by Sex and Sex Ratio by Urban Village In Jelutung Subdistrict, 2018</i>	
3.4	Jumlah Penduduk Menurut Kelompok Umur dan Jenis Kelamin di Kecamatan Jelutung, 2018.....	24
	<i>Number of Population by Age Groups and Sex in Jelutung Subdistrict, 2018</i>	
3.5	Persentase Penduduk Dirinci Per Kelurahan Di Kecamatan Jelutung 2018.....	25
	<i>Percentage of Population in Jelutung Subdistrict by Village, 2018</i>	
BAB. 4. SOSIAL		
SOCIAL		
4.1.1	Jumlah TK/RA dan Guru dirinci per Kelurahan di Kecamatan Jelutung, 2018.....	31
	<i>Number of Kindergartens, Students and Teacher by Urban Village in</i>	

Jelutung Subdistrict, 2018

4.1.2	Jumlah Sekolah Dasar dan Ruang Kelas Menurut Status Sekolah Dirinci per Kelurahan di Kecamatan Jelutung, 2018..... <i>Number of Elementary School and Classroom by Status of School by Urban Village in Jelutung Subdistrict, 2018</i>	32
4.1.3	Jumlah Murid Sekolah Dasar Menurut Jenis Kelamin dan Status Sekolah Dirinci per Kelurahan di Kecamatan Jelutung, 2018..... <i>Number of Elementary School Students by Sex and Status of School by Urban Village in Jelutung Subdistrict, 2018</i>	33
4.1.4	Jumlah Guru Sekolah Dasar Menurut Jenis Kelamin dan Status Sekolah Dirinci per Kelurahan di Kecamatan Jelutung, 2018..... <i>Number of Elementary School Teachers by Sex and Status of School by Urban Village in Jelutung Subdistrict, 2018</i>	34
4.1.5	Jumlah SLTP dan Ruang Kelas menurut Status Sekolah dirinci per Kelurahan di Kecamatan Jelutung, 2018..... <i>Number of Junior High Schools and Classroom by Status of School by Urban Village in Jelutung Subdistrict, 2018</i>	35
4.1.6	Jumlah Murid SLTP Menurut Jenis Kelamin dan Status Sekolah Dirinci per Kelurahan di Kecamatan Jelutung, 2018..... <i>Number of Junior High Schools Students by Sex and Status of School by Urban Village in Jelutung Subdistrict, 2018</i>	36
4.1.7	Jumlah Guru SLTP Menurut Jenis Kelamin dan Status Sekolah Dirinci per Kelurahan di Kecamatan Jelutung, 2018..... <i>Number of Junior High School Teachers by Sex and Status of School by Urban Village in Jelutung Subdistrict, 2018</i>	37
4.1.8	Jumlah Pengikut Ujian Akhir SLTP dan Kelulusan dirinci per Kelurahan di Kecamatan Jelutung, 2018..... <i>Number of Final Exam Participant Graduation in Junior High School level by Urban Village in Jelutung Subdistrict, 2018</i>	38
4.1.9	Jumlah SMA/SMK dan Ruang Kelas Menurut Status Sekolah Dirinci	39

per Kelurahan di Kecamatan Jelutung, 2018.....	40
<i>Number of Senior/Vocational High Schools and Classrooms by Status of School by Urban Vilage in Jelutung Subdistrict, 2018</i>	
4.1.10 Jumlah Murid SMA/SMK menurut Jenis Kelamin dan Status Sekolah Dirinci per Kelurahan di Kecamatan Jelutung, 2018.....	41
<i>Number of Senior/Vocational High School Students by Sex and Status of School by Urban Vilage in Jelutung Subdistrict, 2018</i>	
	42
4.1.11 Jumlah Guru SMA/SMK Menurut Jenis Kelamin dan Status Sekolah Dirinci per Kelurahan di Kecamatan Jelutung, 2018.....	
<i>Number of Senior/Vocational High School Teachers by Sex and School of Status by Urban Vilage in Jelutung Subdistrict, 2018</i>	
	43
4.1.12 Jumlah Pengikut Ujian Akhir SMA/SMK dan Kelulusan dirinci per Kelurahan di Kecamatan Jelutung, 2018.....	
<i>Number of Final Exam Participant and Graduation in Senior/Vocational High School by Urban Vilaget in Jelutung Subdistrict, 2018</i>	
	44
4.1.13 Jumlah Madrasah Ibtidaiyah dan Ruang Kelas Menurut Status Sekolah Dirinci per Kelurahan di Kecamatan Jelutung, 2018.....	
<i>Number of Islamic Elementary School and Classroom by Status of School by Urban Vilage in Jelutung Subdistrict, 2018</i>	
	45
4.1.14 Jumlah Murid Madrasah Ibtidaiyah Menurut Jenis Kelamin dan Status Sekolah Dirinci per Kelurahan di Kecamatan Jelutung, 2018.....	
<i>Number of Islamic Elementary School Students by Sex and Status of School by Urban Vilage in Jelutung Subdistrict, 2018</i>	
	46
4.1.15 Jumlah Guru Madrasah Ibtidaiyah Menurut Jenis Kelamin dan Status Sekolah Dirinci per Kelurahan di Kecamatan Jelutung, 2018.....	

.....	
<i>Number of Islamic Elementary School Teachers by Sex and Status of School by Urban Vilage in Jelutung Subdistrict, 2018</i>	47
4.1.16 Jumlah Madrasah Tsanawiyah dan Ruang Kelas Menurut Status Sekolah Dirinci per Kelurahan di Kecamatan Jelutung, 2018.....	
<i>Number of Islamic Junior High School and Classroom by Status of School by Urban Vilage in Jelutung Subdistrict, 2018</i>	48
4.1.17 Jumlah Murid Madrasah Tsanawiyah Menurut Jenis Kelamin dan Status Sekolah Dirinci per Kelurahan di Kecamatan Jelutung, 2018.....	49
.....	
<i>Number of Islamic Junior High School Students by Sex and Status of School by Urban Vilage in Jelutung Subdistrict, 2018</i>	
4.1.18 Jumlah Guru Madrasah Tsanawiyah Menurut Jenis Kelamin dan Status Sekolah Dirinci per Kelurahan di Kecamatan Jelutung, 2018.....	50
.....	
<i>Number of Islamic Junior High School Teachers by Sex and Status of School by Urban Vilage in Jelutung Subdistrict, 2018</i>	51
4.1.19 Jumlah Madrasah Aliyah dan Ruang Kelas Menurut Status Sekolah Dirinci per Kelurahan di Kecamatan Jelutung, 2018.....	
<i>Number of Islamic Senior High Schools and Classrooms by Status of School by Urban Vilage in Jelutung Subdistrict, 2018</i>	52
4.1.20 Jumlah Murid Madrasah Aliyah Menurut Jenis Kelamin dan Status Sekolah Dirinci per Kelurahan di Kecamatan Jelutung, 2018.....	54
<i>Number of Islamic Senior High School Students by Sex and Status of School by Urban Vilage in Jelutung Subdistrict, 2018</i>	
4.1.21 Jumlah Guru Madrasah Aliyah Menurut Jenis Kelamin dan Status Sekolah Dirinci per Kelurahan di Kecamatan Jelutung, 2018.....	55

Number of Islamic Senior High School Teachers by Sex and Status of School by Urban Village in Jelutung Subdistrict, 2018

4.2.1	Jumlah Fasilitas Kesehatan Menurut Jenis Dirinci per Kelurahan di Kecamatan Jelutung, 2018..... <i>Number of Public Health Facility by Type by Urban Village in Jelutung Subdistrict, 2018</i>	57
4.2.2	Jumlah Dokter Spesialis, Dokter Umum dan Dokter Gigi Dirinci per Kelurahan di Kecamatan Jelutung, 2018..... <i>Number of Specialist Doctors, General Practitioners and Dentists by Urban Village in Jelutung Subdistrict, 2018</i>	58
4.2.3	Jumlah Balita yang Pernah Mendapat Imunisasi Menurut Jenis Dirinci per Kelurahan di Kecamatan Jelutung, 2018..... <i>Number of Babies Who Ever Received Immunizations by Type by Urban Village in Jelutung Subdistrict, 2018</i>	59
4.2.4	Jumlah Akseptor KB Aktif Dirinci per Kelurahan di Kecamatan Jelutung, 2018..... <i>Number of Active Acceptors by Urban Village in Jelutung Subdistrict, 2018</i>	60
4.2.5	Jumlah Akseptor KB Baru Dirinci per Kelurahan di Kecamatan Jelutung, 2018..... <i>Number of New Acceptors by Urban Village in Jelutung Subdistrict, 2018</i>	61
4.2.6	Jumlah Kunjungan Pasien Puskesmas/Pustu Dirinci per Kelurahan di Kecamatan Jelutung, 2018..... <i>Number of Patient Visits PHC/SubPHC by Urban Village in Jelutung Subdistrict, 2018</i>	62
4.2.7	Banyaknya Keluarga Pra Sejahtera dan Sejahtera Menurut Kelurahan, di Kecamatan Jelutung, 2018..... <i>Number of Pre-prosperous and Prosperous Family by Urban Village in Jelutung Subdistrict, 2018</i>	63

4.3.1	Jumlah Tempat Ibadah Dirinci per Kelurahan di Kecamatan Jelutung, 2018.....	65
	<i>Number of Religious Centres by Urban Vilage in Jelutung Subdistrict, 2018</i>	
4.3.2	Jumlah Kelompok Remaja Masjid, Pengajian Anak-Anak dan Barjanzi Marhaba Dirinci per Kelurahan di Kecamatan Jelutung, 2018.....	
	<i>Number of Teens Mosque Groups, Islamic Kids Groups and Barjanzi Marhaba by Urban Vilage in Jelutung Subdistrict, 2018</i>	
4.3.3	Jumlah Kejadian Nikah, Talak, Cerai dan Rujuk Dirinci per Kelurahan di Kecamatan Jelutung, 2018.....	
	<i>Number of Marriage, Talak, Divorce and Reunite by Urban Vilage in Jelutung Subdistrict, 2018</i>	
4.3.4	Jumlah Ulama, Mubaligh dan Khotib Dirinci per Kelurahan di Kecamatan Jelutung, 2018.....	
	<i>Number of Ulema, Mubaligh and Preachers by Urban Vilage in Jelutung Subdistrict, 2018</i>	
4.4.1	Jumlah Bencana Menurut Jenis yang Terjadi Dirinci per Kelurahan di Kecamatan Jelutung, 2018.....	
	<i>Number of Disasters by Type of Happened by Urban Vilage in Jelutung Subdistrict, 2018</i>	

BAB. 5. PERDAGANGAN DAN KEUANGAN

TRADING AND FINANCE

5.1	Jumlah Pasar Dirinci per Kelurahan di Kecamatan Jelutung 2018.....	71
	<i>Number of Market by Urban Village in Kota Baru Subdistrict, 2018</i>	

5.2	Target dan Realisasi Penerimaan PBB Dirinci per Kelurahan di Kecamatan Jelutung, 2018.....	72
	<i>Target and Realization of Soil and Building Tax by Urban Village in Jelutung Subdistrict, 2018</i>	
5.3	Banyaknya Kamar Hotel, Tempat Tidur, dan Tenaga Kerja di Kecamatan Jelutung 2018	73
	<i>Number of Hotel Rooms, Beds, and Labor in Jelutung Subdistrict, 2018</i>	
5.4	Banyaknya Hotel Bintang Dan Non Bintang di Kecamatan Jelutung 2018.....	74
	<i>Number of Star-signed and Non-Star-signed Hotels in Jelutung Subdistrict, 2018</i>	

DAFTAR GRAFIK

Graph List

Grafik / *Graph*

Halaman/ *Page*

1.1	Persentase Luas Kecamatan Jelutung Menurut Kelurahan Tahun 2018..... <i>Percentage of Jelutung Subdistrict Land Area by Sub-subdistrict, 2018</i>	4
2.1	Persentase Jumlah RT pada Tiap Kelurahan di Kecamatan Jelutung Tahun 2018..... <i>Percentage of Total Neighborhoods in Each Sub-subdistrict in Jelutung Subdistrict, 2018</i>	10
3.1	Piramida Penduduk Kecamatan Jelutung Tahun 2018..... <i>Population Pyramid of Jelutung Subdistrict, 2018</i>	20
3.2	Persentase Penduduk Kecamatan Jelutung Dirinci Menurut Kelurahan tahun 2018..... <i>Percentage of Jelutung Subdistrict According to Sub-subdistrict, 2018</i>	20 30
4.1	Jumlah Sekolah, Murid dan Guru menurut Jenjang Pendidikan di Kecamatan Jelutung Tahun 2018..... <i>Number of Schools, Students and Teachers by Level of Education in Jelutung Subdistrict, 2018</i>	70
5.1	Persentase Realisasi Penerimaan PBB Dirinci per Kelurahan di Kecamatan Jelutung, 2018..... <i>Percentage of Realization of Soil and Building Tax by Urban Village in Jelutung Subdistrict, 2018</i>	

LETAK GEOGRAFIS

Geographical



I. LETAK GEOGRAFIS

Kecamatan Jelutung terletak di tengah-tengah Kota Jambi, dengan ketinggian rata-rata 10 m dari permukaan air laut. Batas-batas Kecamatan Jelutung adalah sebagai berikut :

Sebelah Utara berbatasan dengan Kecamatan Pasar Jambi

Sebelah Selatan berbatasan dengan Kecamatan Kota Baru

Sebelah Timur berbatasan dengan Kecamatan Jambi Timur

Sebelah Barat berbatas dengan Jambi Selatan

Kedadaan wilayah Kecamatan Jelutung datar dan sedikit berbukit dengan luas 7,92 Km² dan terdiri dari 7 Kelurahan:

1. Kelurahan Handil Jaya dengan luas 0,95 Km² atau 11,99% dari luas kecamatan.
2. Kelurahan Kebun Handil dengan luas 1,13 Km² atau 14,27% dari luas kecamatan.
3. Kelurahan Jelutung dengan luas 1,46 Km² atau 18,43% dari luas kecamatan.
4. Kelurahan Payo Lebar dengan luas 1,23 Km² atau 15,53% dari luas kecamatan.
5. Kelurahan Lebak Bandung dengan luas 2,01 Km² atau 25,38% dari luas kecamatan.
6. Kelurahan Cempaka Putih dengan luas 0,70 Km² atau 8,84% dari luas kecamatan.
7. Kelurahan Talang Jauh dengan luas 0,44 Km² atau 5,55% dari luas kecamatan.

I. GEOGRAPHICAL

Jelutung District is located in the center of Jambi City, with an average height of 10 m above sea level. Jelutung District boundaries are as follows:

North side bordered with Pasar Jambi District

South side bordered with Kota Baru District

East side bordered with Jambi Timur District

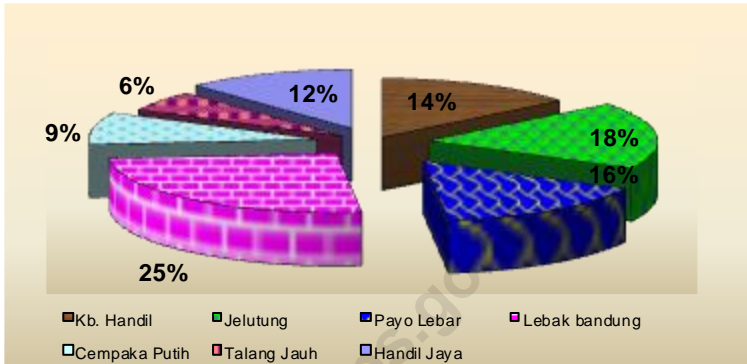
West side bordered with Jambi Selatan District.

The Jelutung District's contour of land are flat and slightly hilly with an area of 7.92 Km² and consists of 7 villages:

- 1. Handil Jaya village with an area of 0.95 km² or 11.99% of the districts.*
- 2. Kebun Handil village with an area of 1.13 km² Handil or 14.27% of the districts.*
- 3. Jelutung village with an area of 1.46 km² or 18.43% of the districts.*
- 4. Payo Lebar village with an area of 1.23 km² width or 15.53% of the districts.*
- 5. Lebak Bandung village with an area of 2.01 km² Bandung or 25.38% of the districts.*
- 6. Cempaka Putih village with an area of 0.70 km² or 8.84% of the districts.*
- 7. Talang Jauh village with 0.44 Km² wide or 5.55% of the districts.*

Grafik 1.1
Graph 1.1

Persentase Luas Kecamatan Jelutung Menurut Kelurahan Tahun 2018
Percentage of Jelutung District Land Area by Sub-district, 2018



Tabel 1.1 **Luas Kelurahan di Kecamatan Jelutung Tahun 2018**
Table 1.1 ***Area of Sub District in Jelutung District, 2018***

<i>Kelurahan Sub District</i>	<i>Luas (Ha) Area</i>
(1)	(2)
1. Kebon Handil	1,13
2. Jelutung	1,46
3. Payo Lebar	1,23
4. Lebak Bandung	2,01
5. Cempaka Putih	0,70
6. Talang Jauh	0,44
7. Handil Jaya	0,95
<i>Jumlah Total</i>	7,92

Sumber : Kantor Camat Jelutung
Source : District Office of Jelutung

Tabel 1.2 Jarak Antara Kelurahan di Kecamatan Jelutung dengan Ibukota Kecamatan, 2018 (Km)
Table 1.2 Distance Between Sub District and The District Capital 2018 (Km)

Kelurahan Sub District	Jarak (Km) Distance
(1)	(2)
1. Kebon Handil	1,5
2. Jelutung	0,20
3. Payo Lebar	3,0
4. Lebak Bandung	3,0
5. Cempaka Putih	0,5
6. Talang Jauh	2,0
7. Handil Jaya	1,0

Sumber : Kantor Camat Jelutung

Source : District Office of Jelutung

PEMERINTAHAN
Government

2

II. PEMERINTAHAN

Berdasarkan SK Gubernur Jambi no.9/A-I/1965 pada 05 Juni 1965 tentang penetapan kecamatan di Kota Jambi, Kota Jambi memiliki 6 (enam) kecamatan. Pada saat itu Kecamatan Jelutung belum terbentuk. Kemudian berdasarkan Perda Kota Jambi no.35 tahun 2002, dari enam kecamatan tersebut dimekarkan menjadi 8 (delapan) kecamatan. Dua kecamatan yang baru terbentuk tersebut adalah Kecamatan Kota Baru dan Kecamatan Jelutung.

Kecamatan Jelutung saat ini terdiri dari 7 (tujuh) kelurahan dan 233 Rukun Tetangga (RT). Kelurahan yang memiliki jumlah RT terbanyak adalah Kelurahan Jelutung (60 RT) dan yang paling sedikit adalah Kelurahan Talang Jauh (11 RT).

Seluruh Lurah yang mengepalai kelurahan-kelurahan di Kecamatan Jelutung berjenis kelamin laki-laki dan 43 persennya menyandang pendidikan sarjana.

II. GOVERNMENT


Based on Governor Decree no.9/A-I/1965 on June 05th 1965 about determination districts at Jambi City, Jambi city have 6 (six) districts. At that time Jelutung District has not yet formed. Later, based on the Jambi City Regulation number 35 of 2002, the six districts that formed previously are divided into 8 (eight) districts. Two newly formed district are Kota Baru District and Jelutung District.

Jelutung District currently consists of 7 (seven) Sub-districts and 233 Neighborhoods. Jelutung District have the greatest number of Neighborhoods (60 Neighborhoods) and the least is Talang Jauh Sub-District (11 Neighborhoods).

The entire Sub-District chiefs who heads all of the Sub-Districts in Jelutung District are males and 43 percent holds undergraduate education.

Grafik 2.1 **Persentase Jumlah RT pada Tiap Kelurahan di Kecamatan Jelutung Tahun 2018**

Graph 2.1 *Percentage of Total Neighborhoods in Each Sub-district in Jelutung District, 2018*



Tabel 2.1 **Nama-nama Camat yang Pernah Menjabat di Kecamatan Jelutung**
Table 2.1 **Names of Former subdistrict Head in Jelutung District**
Sumber : Kantor Camat Jelutung

Nama Camat <i>Name of Chiefs</i>	Tahun Mulai Menjabat <i>Year Start Position</i>	Tahun Akhir Menjabat <i>Year End Position</i>
(1)	(2)	(3)
1. Saman Hasan, BA	1986	1989
2. Abdullah Hiq	1989	1992
3. Drs.Izhar Mujani	1992	1992
4. Mahpuz	1995	1998
5. Drs.Kholil	1998	2004
6. Drs.Atmajaya	2004	2005
7. Drs.Azhari	2005	2007
8. Rekan Budiman, SH	2007	2008
9. Arzi Effendi,SH	2008	2011
10 Mulyadi,SE	2011	2014
11.Desyanty, SSTP,M.Si	2014	2017
12. Rike Varadiyen, SE	2017	Sekarang

Source : District Office of Jelutung

Tabel 2.2 **Nama-nama Pejabat Pemerintahan di Kantor Kecamatan Jelutung 2018**

Table 2.2 *Names of Government Officials in Jelutung District Office, 2018*

Nama <i>Names</i>	Golongan <i>Grade</i>	Jabatan <i>Position</i>
(1)	(2)	(3)
1. Rike Varadiyen, SE	IV/a	Camat
2. Rizalul Fikri, SE, M.AP	IV/a	Sekcam
3. Fitrianis, B.Sc	III/d	Kasi PMKL
4. Arwin	III/d	Kasi PUM
5. Wagito	IIII/d	Kasi Trantib
6. Nurida Agustin	III/d	Kasi Pelum
7. Muhammad Amin, SH	III/d	Kasi Kesos
8. Sugiarti, SE	III/d	Kasubbag Perencanaan
9. Esi Suhita, SP	III/d	Kasubbag Umum & Kepegawaian

Sumber : Kantor Camat Jelutung

Source : District Office of Jelutung

Tabel 2.3

Nama-nama Pegawai Menurut Golongan dan Jabatan di Kantor Kecamatan Jelutung, 2018

Table 2.3

Names of Employees in Jelutung District Office by Grades and Positions, 2018

Nama <i>Names</i>	Golongan <i>Groups</i>	Jabatan <i>Position</i>
(1)	(2)	(3)
1. Sahat Maratuli Tua	III/d	Pelaksana
2. Haerani	III/c	Pelaksana
3. Teguh	III/c	Pelaksana
4. Karmilasari, SE	III/b	Pelaksana
5. Abdul Hamdi	III/a	Pelaksana
6. Rd David Erlando	II/c	Pelaksana
7. Eni Tarmina	II/b	Pelaksana
8.		
9.		

Sumber : Kantor Camat Jelutung

Source : District Office of Jelutung

Tabel 2.4 Nama-nama Pejabat Pemerintahan di Lingkungan Kecamatan Jelutung Tahun 2018

Table 2.4 *Names of Government Official in Jelutung District Environment, 2018*

Jabatan <i>Position</i>	Nama <i>Names</i>
(1)	(2)
1. Koramil	Mayor Inf. Iswandi
2. Kapolsek	Iptu Feisal
3. Kacabdis Pendidikan	Hj. Rosmeli, S.Pd.I
4. Kepala KUA	Fatahuddin, S.Ag
5. PPL-KB	Dra. Sa'ada
6. KCD Pertanian	Mitranadi, S.Pt
7. Koordinator Statistik Kecamatan	Sugilar
8. UPTD Dukcapil	Yusri Hr

Sumber : Kantor Camat Jelutung

Source : *District Office of Jelutung*

Tabel 2.5 **Nama-nama Lurah dan Tingkat Pendidikan Terakhir di Kecamatan Jelutung, 2018**

Table 2.5 *Names of Sub-district Chief in Jelutung District, 2018*

Kelurahan <i>Sub District</i>	Nama Lurah <i>Name of Sub-District Chief</i>	Pendidikan Terakhir <i>Last Educational</i>
(1)	(2)	(3)
1. Kebon Handil	Alamsyah Powa, SE	Sarjana
2. Jelutung	Hendry Asmy Saputra, SSTP	Sarjana
3. Payo Lebar	Nilawati, SE	Sarjana
4. Lebak Bandung	Iskandar	Sarjana
5. Cempaka Putih	Deki Irawati, SIP	Sarjana
6. Talang Jauh	Meri Simbolon, SE	Sarjana
7. Handil Jaya	Siti Marhamah Ardhiani, SH	Sarjana

Sumber : Kantor Camat Jelutung

Source : District Office of Jelutung

Tabel 2.6**Jumlah Rukun Tetangga di Kecamatan Jelutung, 2018****Table 2.6****Number of Neighborhood Assemblage in Jelutung District, 2018**

Kelurahan <i>Sub District</i>	Rukun Tetangga <i>Neighborhoods</i>
(1)	(2)
1. Kebon Handil	31
2. Jelutung	60
3. Payo Lebar	37
4. Lebak Bandung	40
5. Cempaka Putih	26
6. Talang Jauh	11
7. Handil Jaya	28
Jumlah <i>Total</i>	233

Sumber : Kantor Camat Jelutung**Source : District Office of Jelutung**

PENDUDUK
Population

3

III. PENDUDUK

Kecamatan Jelutung merupakan Kecamatan yang memiliki kepadatan penduduk tertinggi di Kota Jambi dengan rata-rata kepadatan penduduk sebesar 8.055 Jiwa/Km². Kelurahan yang memiliki kepadatan penduduk tertinggi di Kecamatan Jelutung adalah Kelurahan Jelutung (10.368 Jiwa/Km²). Sedangkan kelurahan yang memiliki kepadatan penduduk terendah adalah Kelurahan Lebak Bandung (5.391 Jiwa/Km²).

Komposisi penduduk Kecamatan Jelutung didominasi oleh penduduk usia 20 sampai 29 tahun.

Rasio jenis kelamin di Kecamatan Jelutung sebesar 100,23, hal ini berarti bahwa dalam 100 orang penduduk perempuan terdapat 100,23 penduduk laki-laki.

III. POPULATION

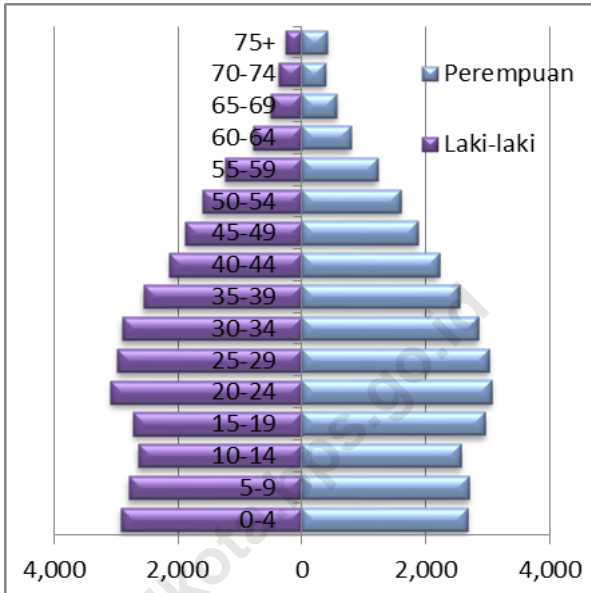
Jelutung District has the highest population density in Jambi City with an average population density of 8.055 persons/km². The Sub-district with the highest population density in the Jelutung District is Jelutung Sub-district (10.368 persons/km²). While the Sub-district with the lowest population density is Lebak Bandung Sub-district (5.391 persons/km²).

Population of Jelutung District composition is dominated by population aged 20 to 29 years.

The sex ratio in Jelutung District is 100.23, this means that in every 100 women population, there are 100.23 male population.

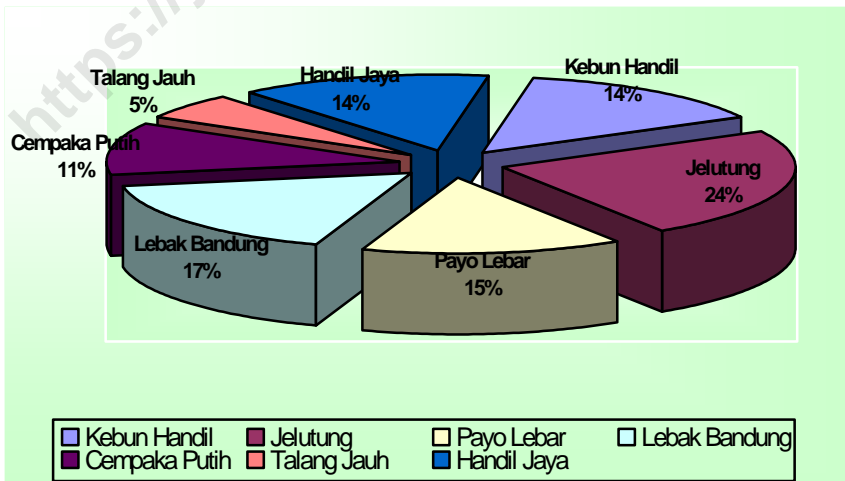
Grafik 3.1 Piramida Penduduk Kecamatan Jelutung Tahun 2018

Graph 3.1 *Population Pyramid of Jelutung District, 2018*



Grafik 3.2 *Persentase Penduduk Kecamatan Jelutung Dirinci Menurut Kelurahan tahun 2018*

Graph 3.2 *Percentage of Jelutung District According to Sub-district, 2018*



Tabel 3.1 Jumlah Penduduk, Luas Wilayah dan Kepadatan Penduduk Dirinci per Kelurahan di Kecamatan Jelutung, 2018

Table 3.1 Number of Population, Area and Population Density by Sub District In Jelutung District, 2018

Kelurahan Sub District	Penduduk Population	Luas Wilayah Area (Km ²)	Kepadatan Penduduk Density (per Km ²)
(1)	(2)	(3)	(4)
1. Kebon Handil	9 140	1,13	8 088
2. Jelutung	15 137	1,46	10 368
3. Payo Lebar	9 267	1,23	7 534
4. Lebak Bandung	10 836	2,01	5 391
5. Cempaka Putih	7 022	0,70	10 031
6. Talang Jauh	3 455	0,44	7 852
7. Handil Jaya	8 935	0,95	9 405
Jumlah Total	63 792	7,92	8 055

Sumber: BPS Kota Jambi

Source : BPS - Statistic of Jambi City

Tabel 3.2 **Jumlah Penduduk, Rumah Tangga dan Rata-rata Jumlah Anggota Rumahtangga Dirinci per Kelurahan di Kecamatan Jelutung, 2018**

Table 3.2 *Number of Population, Household and Average Household Members by Sub District Jelutung District, 2018*

Kelurahan <i>Sub District</i>	Penduduk <i>Population</i>	Rumahtangga <i>Household</i>	Rata-rata Jumlah Anggota Rumahtangga <i>Average Household Members</i>
(1)	(2)	(3)	(4)
1. Kebon Handil	9 140	2 251	4.06
2. Jelutung	15 137	3 728	4.06
3. Payo Lebar	9 267	3 048	3.04
4. Lebak Bandung	10 836	2 669	4.06
5. Cempaka Putih	7 022	1 730	4.06
6. Talang Jauh	3 455	851	4.06
7. Handil Jaya	8 935	2 939	3.04
Jumlah <i>Total</i>	63 792	17 216	3.70

Sumber: BPS Kota Jambi

Source : *BPS - Statistic of Jambi City*

Tabel 3.3 Jumlah Penduduk Menurut Jenis Kelamin dan Rasio Jenis Kelamin Dirinci per Kelurahan di Kecamatan Jelutung, 2018

Table 3.3 Number of Population by Sex and Sex Ratio by Sub District, 2018

Kelurahan <i>Sub District</i>	Jenis Kelamin <i>Sex</i>		Rasio Jenis Kelamin <i>Sex Ratio</i>
	Laki-laki <i>Male</i>	Perempuan <i>Female</i>	
(1)	(2)	(3)	(4)
1. Kebon Handil	4 700	4 440	106
2. Jelutung	7 587	7 550	100
3. Payo Lebar	4 608	4 659	99
4. Lebak Bandung	5 420	5 416	100
5. Cempaka Putih	3 554	3 468	102
6. Talang Jauh	1 695	1 760	96
7. Handil Jaya	4 372	4 563	96
Jumlah <i>Total</i>	31 936	31 856	100

Sumber: BPS Kota Jambi

Source : BPS - Statistic of Jambi City

Tabel 3.4 **Jumlah Penduduk Menurut Kelompok Umur dan Jenis Kelamin di Kecamatan Jelutung, 2018**

Table 3.4 *Number of Population by Age Groups and Sex in Jelutung District, 2018*

Kelompok Umur <i>Age Group</i>	Jenis Kelamin <i>Sex</i>		Jumlah <i>Total</i>
	Laki-laki <i>Male</i>	Perempuan <i>Female</i>	
(1)	(2)	(3)	(4)
00 - 04	2 572	2 340	4 912
05 - 09	2 496	2 453	4 949
10 - 14	2 503	2 478	4 981
15 - 19	2 648	2 915	5 563
20 - 24	3 016	2 874	5 890
25 - 29	2 859	2 747	5 606
30 - 34	2 752	2 645	5 397
35 - 39	2 607	2 642	5 249
40 - 44	2 397	2 480	4 877
45 - 49	2 137	2 124	4 261
50 - 54	1 842	1 875	3 717
55 - 59	1 541	1 608	3 149
60 - 64	1 098	1 099	2 197
65 - 69	724	682	1 406
70 - 74	410	419	829
75 +	298	475	773
Jumlah <i>Total</i>	31 936	31 856	63 792

Sumber: BPS Kota Jambi

Source : BPS - Statistic of Jambi City

Tabel 3.5 Persentase Penduduk Dirinci Per Kelurahan Di Kecamatan Jelutung 2018**Table 3.5 Percentage of Population in Jelutung District by Village, 2018**

Kelurahan <i>Sub District</i>	Penduduk <i>Population</i>	Persentase <i>Percentage</i>
(1)	(2)	(3)
1. Kebon Handil	9 140	14
2. Jelutung	15 137	24
3. Payo Lebar	9 267	15
4. Lebak Bandung	10 836	17
5. Cempaka Putih	7 022	11
6. Talang Jauh	3 455	5
7. Handil Jaya	8 935	14
Jumlah <i>Total</i>	63 792	100

Sumber: BPS Kota Jambi**Source : BPS - Statistic of Jambi City**

SOSIAL

Social

4

IV. SOSIAL

Pendidikan merupakan hal yang sangat penting untuk meningkatkan kualitas penduduk, baik formal maupun informal. Sarana pendidikan di Kecamatan Jelutung adalah sebagai berikut :

1. TK/RA = 15 unit
2. SD/Sederajat = 35 buah
3. SMP/Sederajat = 8 buah
4. SMA/Sederajat = 7 buah

Sarana kesehatan di Kecamatan Jelutung yaitu 1 unit Rumah Sakit Umum, 2 unit Puskesmas, dan 4 unit Puskesmas Pembantu, 50 Posyandu (Pos Pelayanan Terpadu) dan 27 Polides/ Praktek Bidan. Sedangkan untuk tenaga kesehatan terdapat 5 orang dokter umum dan 2 orang dokter gigi.

Mayoritas penduduk Kecamatan Jelutung memeluk agama Islam, ini terlihat dari tempat ibadah yang ada, yaitu masjid 42 unit, langgar 34 unit, gereja 1 unit dan vihara/ kelenteng 9 unit.

IV. SOCIAL

Education is very important to improve the quality of the population, both formal and informal. Jelutung educational facilities in the district are as follows:

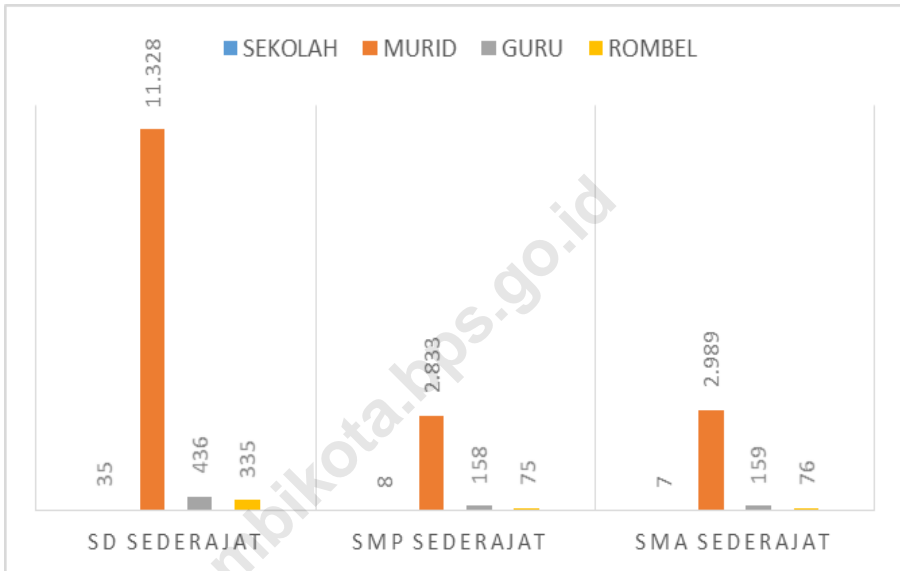
1. *Kindergarten = 15 unit*
2. *Elementary School = 35 unit*
3. *Junior High School = 8 Unit*
4. *Senior High School = 7 Unit*

The health facilities in Jelutung District are 2 units of General Hospital, 2 Public Health Centers (PHC), 4 units of Sub-PHC, 50 units of Integrated Health Service Center and 27 units of Midwife Clinic. As for the health workers, there are 5 general practitioners and 2 dentists.

The majority of the population in Jelutung District are Moslems, it can be is seen from the existing places of worship, there are 42 units of mosque, 34 units of private mosque, 1 unit of church and 9 units of monastery/temple.

Grafik 4.1 Jumlah Sekolah, Murid dan Guru menurut Jenjang Pendidikan di Kecamatan Jelutung Tahun 2018

Graph 4.1 Number of Schools, Students and Teachers by Level of Education in Jelutung District, 2018



Tabel 4.1.1 Jumlah TK/RA dan Guru dirinci per Kelurahan di Kecamatan Jelutung, 2018

Table 4.1.1 *Number of Kindergartens, Students and Teacher by Sub District in Jelutung District, 2018*

Kelurahan Sub District	TK	RA	MURID	GURU
(1)	(2)	(3)	(4)	(5)
1. Kebun Handil	3	-	194	21
2. Jelutung	4	-	260	18
3. Payo Lebar	2	-	34	6
4. Lebak Bandung	-	-	-	-
5. Cempaka Putih	1	-	151	6
6. Talang Jauh	1	-	131	5
7. Handil Jaya	3	-	194	14
Jumlah Total	15	-	964	70

Sumber : Dinas Pendidikan Kota Jambi UPTD Kec. Jelutung

Source : Education Office of Jambi City, Jelutung District Unit

Tabel 4.1.2 Jumlah Sekolah Dasar dan Ruang Kelas Menurut Keberadaan Sekolah dan Status Sekolah Dirinci per Kelurahan di Kecamatan Jelutung, 2018

Table 4.1.2 Number of Elementary School and Classroom by Status of School by Urban Village in Jelutung District, 2018

Kelurahan <i>Sub District</i>	SD Negeri <i>Government</i>		SD Swasta <i>Private</i>		Jumlah <i>Total</i>	
	Gedung <i>Building</i>	Ruang <i>Class- room</i>	Gedung <i>Building</i>	Ruang <i>Class- room</i>	Gedung <i>Building</i>	Ruang <i>Class- room</i>
(1)	(2)	(3)	(4)	(5)	(6)	(7)
1. Kebon Handil	2	14	2	19	4	33
2. Jelutung	9	73	3	32	12	105
3. Payo Lebar	3	28	-	-	3	31
4. Lbk.Bandung	5	48	-	-	5	53
5. Cemp.Putih	1	6	1	22	2	28
6. Talang Jauh	-	-	1	6	1	6
7. Handil Jaya	4	36	1	24	5	60
Jumlah <i>Total</i>	24	205	8	103	32	308

Sumber : Dinas Pendidikan Kota Jambi UPTD Kec. Jelutung

Source : Education Office of Jambi City, Jelutung District Unit

Tabel 4.1.3 Jumlah Murid Sekolah Dasar Menurut Keberadaan Sekolah, Jenis Kelamin dan Status Sekolah Dirinci per Kelurahan di Kecamatan Jelutung, 2018

Table 4.1.3 Number of Elementary School Students by Sex and Status of School by Sub District in Jelutung District, 2018

Kelurahan Sub District	SD Negeri Government		SD Swasta Private		Jumlah Total	
	Laki-laki Male	Perempuan Female	Laki-laki Male	Perempuan Female	Laki-laki Male	Perempuan Female
(1)	(2)	(3)	(4)	(5)	(6)	(7)
1. Kebon Handil	150	288	187	391	588	679
2. Jelutung	730	1 476	574	1 083	1 304	2 559
3. Payo Lebar	282	567	-	-	282	567
4. Lebak bandung	516	1 022	-	-	516	1 022
5. Cempaka Putih	61	109	287	554	348	663
6. Talang Jauh	-	-	9	33	9	33
7. Handil Jaya	393	773	315	591	708	1 364
Jumlah Total	2 112	4 244	1 372	2 652	3 757	6 887

Sumber : Dinas Pendidikan Kota Jambi UPTD Kec. Jelutung

Source : Education Office of Jambi City, Jelutung District Unit

Tabel 4.1.4 **Jumlah Guru Sekolah Dasar menurut Keberadaan Sekolah, Jenis Kelamin dan Status Sekolah Dirinci per Kelurahan di Kecamatan Jelutung, 2018**

Table 4.1.4 *Number of Elementary School Teachers by Sex and Status of School by Sub District, 2018*

Kelurahan <i>Sub District</i>	SD Negeri <i>Government</i>		SD Swasta <i>Private</i>		Jumlah <i>Total</i>	
	Laki-laki <i>Male</i>	Perem- puan <i>Female</i>	Laki-laki <i>Male</i>	Perem- puan <i>Female</i>	Laki-laki <i>Male</i>	Perem- puan <i>Female</i>
(1)	(2)	(3)	(4)	(5)	(6)	(7)
1. Kebon Handil	3	17	7	10	10	32
2. Jelutung	19	69	12	26	31	98
3. Payo Lebar	4	32	-	-	4	32
4. Lebak Bandung	14	45	-	-	14	45
5. Cempaka Putih	0	8	1	28	1	35
6. Talang Jauh	-	-	4	9	4	9
7. Handil Jaya	1	42	9	31	10	67
Jumlah <i>Total</i>	41	213	33	104	74	317

Sumber : Dinas Pendidikan Kota Jambi UPTD Kec. Jelutung

Source : Education Office of Jambi City, Jelutung District Unit

Tabel 4.1.5 Jumlah SLTP dan Ruang Kelas menurut Keberadaan Sekolah, Status Sekolah dirinci per Kelurahan di Kecamatan Jelutung, 2018

Table 4.1.5 Number of Junior High Schools and Classroom by Status of School by Sub District in Jelutung District, 2018

Kelurahan Sub District	SLTP Negeri Government		SLTP Swasta Private		Jumlah Total	
	Gedung Building	Ruang Class- room	Gedung Building	Ruang Class- room	Gedung Building	Ruang Class- room
(1)	(2)	(3)	(4)	(5)	(6)	(7)
1. Kebon Handil	-	-	2	14	2	14
2. Jelutung	-	-	2	11	2	11
3. Payo Lebar	1	30	-	-	1	30
4. Lbk.Bandung	-	-	-	-	-	-
5. Cempaka Putih	-	-	-	-	-	-
6. Talang Jauh	-	-	-	-	-	-
7. Handil Jaya	-	-	1	6	-	6
Jumlah Total	1	30	5	31	5	61

Sumber : Dinas Pendidikan Kota Jambi

Source : Education Office of Jambi City, Jelutung District Unit

Tabel 4.1.6 Jumlah Murid SLTP Menurut Keberadaan Sekolah, Jenis Kelamin dan Status Sekolah Dirinci per Kelurahan di Kecamatan Jelutung, 2018

Table 4.1.6 Number of Junior High Schools Students by Sex and Status of School by Sub District in Jelutung District, 2018

Kelurahan <i>Sub District</i>	SLTP Negeri <i>Government</i>		SLTP Swasta <i>Private</i>		Jumlah <i>Total</i>	
	Laki-laki <i>Male</i>	Perem- puan <i>Female</i>	Laki-laki <i>Male</i>	Perem- puan <i>Female</i>	Laki-laki <i>Male</i>	Perem- puan <i>Female</i>
(1)	(2)	(3)	(4)	(5)	(6)	(7)
1. Kebon Handil	-	-	380	371	380	371
2. Jelutung	-	-	146	252	146	252
3. Payo Lebar	591	1 083	-	-	591	1 083
4. Lebak Bandung	-	-	-	-	-	-
5. Cempaka Putih	-	-	-	-	-	-
6. Talang Jauh	-	-	-	-	-	-
7. Handil Jaya	-	-	75	151	380	371
Jumlah <i>Total</i>	591	1 083	601	774	1497	994

Sumber : Dinas Pendidikan Kota Jambi

Source : Education Office of Jambi City, Jelutung District Unit

Tabel 4.1.7 Jumlah Guru SLTP Menurut Keberadaan Sekolah, Jenis Kelamin dan Status Sekolah Dirinci per Kelurahan di Kecamatan Jelutung, 2018

Table 4.1.7 Number of Junior High School Teachers by Sex and Status of School by Sub District in Jelutung District, 2018

Kelurahan <i>Sub District</i>	SLTP Negeri <i>Government</i>		SLTP Swasta <i>Private</i>		Jumlah <i>Total</i>	
	Laki-laki <i>Male</i>	Perem- puan <i>Female</i>	Laki-laki <i>Male</i>	Perem- puan <i>Female</i>	Laki-laki <i>Male</i>	Perem- puan <i>Female</i>
(1)	(2)	(3)	(4)	(5)	(6)	(7)
1. Kebon Handil	-	-	9	23	9	23
2. Jelutung	-	-	4	15	4	15
3. Payo Lebar	13	45	-	-	13	45
4. Lbk.Bandung	-	-	-	-	-	-
5. Cempaka Pth	-	-	-	-	-	-
6. Talang Jauh	-	-	-	-	-	-
7. Handil Jaya	-	-	3	4	3	4
Jumlah <i>Total</i>	13	45	16	42	29	87

Sumber : Dinas Pendidikan Kota Jambi

Source : Education Office of Jambi City, Jelutung District Unit

Tabel 4.1.8 Jumlah Pengikut Ujian Akhir SLTP dan Kelulusan dirinci per Kelurahan di Kecamatan Jelutung, 2018

Table 4.1.8 Number of Final Exam Participant Graduation in Junior High School level by Sub District Jelutung District, 2018

Kelurahan <i>Villages/Subdistricts</i>	Jumlah Pengikut <i>Number of Participant</i>	Lulus <i>Passed</i>	Persentase <i>Percentage</i>
(1)	(2)	(3)	(4)
1. Kebon Handil	109	109	100
2. Jelutung	137	137	100
3. Payo Lebar	311	311	100
4. Lebak Bandung	-	-	-
5. Cempaka Putih	-	-	-
6. Talang Jauh	-	-	-
7. Handil Jaya	-	-	-
Jumlah <i>Total</i>	557	557	100

Sumber : Dinas Pendidikan Kota Jambi

Source : Education Office of Jambi City, Jelutung District Unit

Tabel 4.1.9 Jumlah SMA/SMK dan Ruang Kelas Menurut Status Sekolah dan Keberadaan Sekolah Dirinci per Kelurahan di Kecamatan Jelutung, 2018

Table 4.1.9 Number of Senior/Vocational High Schools and Classrooms by Status of School by Sub District in Jelutung District, 2018

Kelurahan <i>Sub District</i>	SMA/SMK Negeri <i>Government</i>		SMA/SMK Swasta <i>Private</i>		Jumlah <i>Total</i>	
	Gedung <i>Building</i>	Ruang <i>Class- room</i>	Gedung <i>Building</i>	Ruang <i>Class- room</i>	Gedung <i>Building</i>	Ruang <i>Class- room</i>
(1)	(2)	(3)	(4)	(5)	(6)	(7)
1. Kebon Handil	-	-	1	8	1	8
2. Jelutung	1	31	3	31	4	62
3. Payo Lebar	-	-	-	-	-	-
4. Lbk.Bandung	-	-	-	-	-	-
5. Cempaka Pth	-	-	-	-	-	-
6. Talang Jauh	-	-	-	-	-	-
7. Handil Jaya	-	-	-	-	-	-
Jumlah <i>Total</i>	1	31	4	39	5	70

Sumber : Dinas Pendidikan Kota Jambi

Source : Education Office of Jambi City, Jelutung District Unit

Tabel 4.1.10 Jumlah Murid SMA/SMK menurut Jenis Kelamin, Keberadaan Sekolah dan Status Sekolah dirinci per Kelurahan di Kecamatan Jelutung, 2018

Table 4.1.10 Number of Senior/Vocational High School Students by Sex and Status of School by Sub District in Jelutung District, 2018

Kelurahan <i>Sub District</i>	SMA/SMK Negeri <i>Government</i>		SMA/SMK Swasta <i>Private</i>		Jumlah <i>Total</i>	
	Laki-laki <i>Male</i>	Perem- puan <i>Female</i>	Laki-laki <i>Male</i>	Perem- puan <i>Female</i>	Laki-laki <i>Male</i>	Perem- puan <i>Female</i>
(1)	(2)	(3)	(4)	(5)	(6)	(7)
1. Kebon Handil	-	-	443	669	443	669
2. Jelutung	428	680	343	316	771	996
3. Payo Lebar	-	-	-	-	-	-
4. Lbk Bandung	-	-	-	-	-	-
5. Cempaka Putih	-	-	-	-	-	-
6. Talang Jauh	-	-	-	-	-	-
7. Handil Jaya	-	-	-	-	-	-
Jumlah <i>Total</i>	428	680	512	476	1 214	1 665

Sumber : Dinas Pendidikan Kota Jambi

Source : Education Office of Jambi City, Jelutung District Unit

Tabel 4.1.11 Jumlah Guru SMA/SMK Menurut Jenis Kelamin, Keberadaan Sekolah dan Status Sekolah Dirinci per Kelurahan di Kecamatan Jelutung, 2018

Table 4.1.11 Number of Senior/Vocational High School Teachers by Sex and School of Status by Sub District in Jelutung District, 2018

Kelurahan Sub District	SMA/SMK Negeri Government		SMA/SMK Swasta Private		Jumlah Total	
	Laki-laki Male	Perem- puan Female	Laki-laki Male	Perem- puan Female	Laki-laki Male	Perem- puan Female
(1)	(2)	(3)	(4)	(5)	(6)	(7)
1. Kebon Handil	-	-	2	16	2	16
2. Jelutung	25	38	12	42	37	80
3. Payo Lebar	-	-	-	-	-	-
4. Lbk Bandung	-	-	-	-	-	-
5. Cempaka Pth	-	-	-	-	-	-
6. Talang Jauh	-	-	-	-	-	-
7. Handil Jaya	-	-	-	-	-	-
Jumlah Total	25	38	14	58	37	96

Sumber : Dinas Pendidikan Kota Jambi

Source : Education Office of Jambi City, Jelutung District Unit

Tabel 4.1.12 Jumlah Pengikut Ujian Akhir SMA/SMK dan Kelulusan dirinci per Kelurahan di Kecamatan Jelutung, 2018

Table 4.1.12 Number of Final Exam Participant and Graduation in Senior/Vocational High School by Sub District in Jelutung District, 2018

Kelurahan <i>Villages/Subdistricts</i>	Jumlah Pengikut Ujian <i>Number of Participant</i>		Lulus <i>Passed</i>	Persentase <i>Percentage</i>
	(1)	(2)	(3)	(4)
1. Kebon Handil		88	88	100
2. Jelutung		557	557	100
3. Payo Lebar		-	-	-
4. Lebak Bandung		-	-	-
5. Cempaka Putih		-	-	-
6. Talang Jauh		-	-	-
7. Handil Jaya		-	-	-
Jumlah <i>Total</i>		665	665	100

Sumber : Dinas Pendidikan Kota Jambi

Source : Education Office of Jambi City, Jelutung District Unit

Tabel 4.1.13 Jumlah Madrasah Ibtidaiyah dan Ruang Kelas Menurut Status Sekolah Dirinci per Kelurahan di Kecamatan Jelutung, 2018

Table 4.1.13 Number of Islamic Elementary School and Classroom by Status of School by Sub District in Jelutung District, 2018

Kelurahan <i>Sub District</i>	MI Negeri <i>Government</i>		MI Swasta <i>Private</i>		Jumlah <i>Total</i>	
	Gedung <i>Building</i>	Ruang <i>Class- room</i>	Gedung <i>Building</i>	Ruang <i>Class- room</i>	Gedung <i>Building</i>	Ruang <i>Class- room</i>
(1)	(2)	(3)	(4)	(5)	(6)	(7)
1. Kebon Handil	-	-	-	-	-	-
2. Jelutung	-	-	1	6	1	6
3. Payo Lebar	-	-	-	-	-	-
4. Lebak Bandung	-	-	-	-	-	-
5. Cempaka Putih	-	-	-	-	-	-
6. Talang Jauh	-	-	-	-	-	-
7. Handil Jaya	-	-	2	21	2	21
Jumlah <i>Total</i>	-	-	3	27	3	27

Sumber : Kantor Kementerian Agama Kota Jambi

Source : Jambi City of Religious Affairs Office

Tabel 4.1.14 Jumlah Murid Madrasah Ibtidaiyah Menurut Jenis Kelamin dan Status Sekolah Dirinci per Kelurahan di Kecamatan Jelutung, 2018

Table 4.1.14 Number of Islamic Elementary School Students by Sex and Status of School by Sub District in Jelutung District, 2018

Kelurahan <i>Sub District</i>	MI Negeri <i>Government</i>		MI Swasta <i>Private</i>		Jumlah <i>Total</i>	
	Laki-laki <i>Male</i>	Perem- puan <i>Female</i>	Laki-laki <i>Male</i>	Perem- puan <i>Female</i>	Laki-laki <i>Male</i>	Perem- puan <i>Female</i>
(1)	(2)	(3)	(4)	(5)	(6)	(7)
1. Kebon Handil	-	-	-	-	-	-
2. Jelutung	-	-	52	36	52	36
3. Payo Lebar	-	-	-	-	-	-
4. Lbk.Bandung	-	-	-	-	-	-
5. Cempaka Pth	-	-	-	-	-	-
6. Talang Jauh	-	-	-	-	-	-
7. Handil Jaya	-	-	283	243	283	243
Jumlah <i>Total</i>	-	-	335	279	335	279

Sumber : Kantor Kementerian Agama Kota Jambi

Source : Jambi City of Religious Affairs Office

Tabel 4.1.15 Jumlah Guru Madrasah Ibtidaiyah Menurut Jenis Kelamin dan Status Sekolah Dirinci per Kelurahan di Kecamatan Jelutung, 2018

Table 4.1.15 Number of Islamic Elementary School Teachers by Sex and Status of School by Sub District in Jelutung District, 2018

Kelurahan <i>Sub District</i>	MI Negeri <i>Government</i>		MI Swasta <i>Private</i>		Jumlah <i>Total</i>	
	Laki-laki <i>Male</i>	Perem- puan <i>Female</i>	Laki-laki <i>Male</i>	Perem- puan <i>Female</i>	Laki-laki <i>Male</i>	Perem- puan <i>Female</i>
(1)	(2)	(3)	(4)	(5)	(6)	(7)
1. Kebon Handil	-	-	-	-	-	-
2. Jelutung	-	-	2	6	2	6
3. Payo Lebar	-	-	-	-	-	-
4. Lbk. Bandung	-	-	-	-	-	-
5. Cempaka Pth	-	-	-	-	-	-
6. Talang Jauh	-	-	-	-	-	-
7. Handil Jaya	-	-	11	26	11	26
Jumlah <i>Total</i>	-	-	13	32	13	32

Sumber : Kantor Kementerian Agama Kota Jambi

Source : Jambi City of Religious Affairs Office

Tabel 4.1.16 Jumlah Madrasah Tsanawiyah dan Ruang Kelas Menurut Status Sekolah Dirinci per Kelurahan di Kecamatan Jelutung, 2018

Table 4.1.16 Number of Islamic Junior High School and Classroom by Status of School by Sub District in Jelutung District, 2018

Kelurahan <i>Sub District</i>	MTs Negeri <i>Government</i>		MTs Swasta <i>Private</i>		Jumlah <i>Total</i>	
	Gedung <i>Building</i>	Ruang <i>Class- room</i>	Gedung <i>Building</i>	Ruang <i>Class- room</i>	Gedung <i>Building</i>	Ruang <i>Class- room</i>
(1)	(2)	(3)	(4)	(5)	(6)	(7)
1. Kebon Handil	-	-	-	-	-	-
2. Jelutung	-	-	1	3	1	3
3. Payo Lebar	-	-	-	-	-	-
4. Lebak.Bandung	-	-	1	3	1	3
5. Cempaka Putih	-	-	-	-	-	-
6. Talang Jauh	-	-	-	-	-	-
7. Handil Jaya	-	-	1	8	1	8
Jumlah <i>Total</i>	-	-	3	14	3	14

Sumber : Kantor Kementerian Agama Kota Jambi

Source : Jambi City of Religious Affairs Office

Tabel 4.1.17 Jumlah Murid Madrasah Tsanawiyah Menurut Jenis Kelamin dan Status Sekolah Dirinci per Kelurahan di Kecamatan Jelutung, 2018

Table 4.1.17 *Number of Islamic Junior High School Students by Sex and Status of School by Sub District in Jelutung District, 2018*

Kelurahan <i>Sub District</i>	MTs Negeri <i>Government</i>		MTs Swasta <i>Private</i>		Jumlah <i>Total</i>	
	Laki-laki <i>Male</i>	Perem- puan <i>Female</i>	Laki-laki <i>Male</i>	Perem- puan <i>Female</i>	Laki-laki <i>Male</i>	Perem- puan <i>Female</i>
(1)	(2)	(3)	(4)	(5)	(6)	(7)
1. Kebon Handil	-	-	-	-	-	-
2. Jelutung	-	-	32	31	32	31
3. Payo Lebar	-	-	-	-	-	-
4. Lebak. Bandung	-	-	61	38	61	38
5. Cempaka Putih	-	-	-	-	-	-
6. Talang Jauh	-	-	-	-	-	-
7. Handil Jaya	-	-	94	86	94	86
Jumlah <i>Total</i>	-	-	187	155	187	155

Sumber : Kantor Kementerian Agama Kota Jambi

Source : Jambi City of Religious Affairs Office

Tabel 4.1.18 Jumlah Guru Madrasah Tsanawiyah Menurut Jenis Kelamin dan Status Sekolah Dirinci per Kelurahan di Kecamatan Jelutung, 2018

Table 4.1.18 Number of Islamic Junior High School Teachers by Sex and Status of School by Sub District in Jelutung District, 2018

Kelurahan <i>Sub District</i>	MTs Negeri <i>Government</i>		MTs Swasta <i>Private</i>		Jumlah <i>Total</i>	
	Laki-laki <i>Male</i>	Perempuan <i>Female</i>	Laki-laki <i>Male</i>	Perempuan <i>Female</i>	Laki-laki <i>Male</i>	Perempuan <i>Female</i>
(1)	(2)	(3)	(4)	(5)	(6)	(7)
1. Kebon Handil	-	-	-	-	-	-
2. Jelutung	-	-	2	6	2	6
3. Payo Lebar	-	-	-	-	-	-
4. Lebak Bandung	-	-	5	15	5	15
5. Cempaka Putih	-	-	-	-	-	-
6. Talang Jauh	-	-	-	-	-	-
7. Handil Jaya	-	-	5	9	5	9
Jumlah <i>Total</i>	-	-	12	30	12	30

Sumber : Kantor Kementerian Agama Kota Jambi

Source : Jambi City of Religious Affairs Office

Tabel 4.1.19 Jumlah Madrasah Aliyah dan Ruang Kelas Menurut Status Sekolah Dirinci per Kelurahan di Kecamatan Jelutung, 2018

Table 4.1.19 *Number of Islamic Senior High Schools and Classrooms by Status of School by Sub District in Jelutung District, 2018*

Kelurahan <i>Sub District</i>	MA Negeri <i>Government</i>		MASwasta <i>Private</i>		Jumlah <i>Total</i>	
	Gedung <i>Building</i>	Ruang <i>Class- room</i>	Gedung <i>Building</i>	Ruang <i>Class- room</i>	Gedung <i>Building</i>	Ruang <i>Class- room</i>
(1)	(2)	(3)	(4)	(5)	(6)	(7)
1. Kebon Handil	-	-	-	-	-	-
2. Jelutung	-	-	-	-	-	-
3. Payo Lebar	-	-	-	-	-	-
4. Lbk.Bandung	-	-	1	3	1	3
5. Cempaka Pth	-	-	-	-	-	-
6. Talang Jauh	-	-	-	-	-	-
7. Handil Jaya	-	-	1	3	1	3
Jumlah <i>Total</i>	-	-	2	6	2	6

Sumber : Kantor Kementerian Agama Kota Jambi

Source : Jambi City of Religious Affairs Office

Tabel 4.1.20 Jumlah Murid Madrasah Aliyah Menurut Jenis Kelamin dan Status Sekolah Dirinci per Kelurahan di Kecamatan Jelutung, 2018

Table 4.1.20 Number of Islamic Senior High School Students by Sex and Status of School by Sub District in Jelutung District, 2018

Kelurahan <i>Sub District</i>	MA Negeri <i>Government</i>		MASwasta <i>Private</i>		Jumlah <i>Total</i>	
	Laki-laki <i>Male</i>	Perem- puan <i>Female</i>	Laki-laki <i>Male</i>	Perem- puan <i>Female</i>	Laki-laki <i>Male</i>	Perem- puan <i>Female</i>
(1)	(2)	(3)	(4)	(5)	(6)	(7)
1. Kebon Handil	-	-	-	-	-	-
2. Jelutung	-	-	-	-	-	-
3. Payo Lebar	-	-	-	-	-	-
4. Lebak Bandung	-	-	31	39	31	39
5. Cempaka Putih	-	-	-	-	-	-
6. Talang Jauh	-	-	-	-	-	-
7. Handil Jaya	-	-	19	21	19	21
Jumlah <i>Total</i>	-	-	50	60	50	60

Sumber : Kantor Kementerian Agama Kota Jambi

Source : Jambi City of Religious Affairs Office

Tabel 4.1.21 Jumlah Guru Madrasah Aliyah Menurut Jenis Kelamin dan Status Sekolah Dirinci per Kelurahan di Kecamatan Jelutung, 2018

Table 4.1.21 *Number of Islamic Senior High School Teachers by Sex and Status of School by Sub District in Jelutung District, 2018*

Kelurahan <i>Sub District</i>	MA Negeri <i>Government</i>		MASwasta <i>Private</i>		Jumlah <i>Total</i>	
	Laki-laki <i>Male</i>	Perem- puan <i>Female</i>	Laki-laki <i>Male</i>	Perem- puan <i>Female</i>	Laki-laki <i>Male</i>	Perem- puan <i>Female</i>
(1)	(2)	(3)	(4)	(5)	(6)	(7)
1. Kebon Handil	-	-	-	-	-	-
2. Jelutung	-	-	-	-	-	-
3. Payo Lebar	-	-	-	-	-	-
4. Lebak Bandung	-	-	4	13	4	13
5. Cempaka Putih	-	-	-	-	-	-
6. Talang Jauh	-	-	-	-	-	-
7. Handil Jaya	-	-	5	4	5	4
Jumlah <i>Total</i>	-	-	9	17	9	17

Sumber : Kantor Kementerian Agama Kota Jambi

Source : Jambi City of Religious Affairs Office

Tabel 4.2.1 Jumlah Fasilitas Kesehatan Menurut Jenis Dirinci per Kelurahan di Kecamatan Jelutung, 2018

Table 4.2.1 Number of Public Health Facility by Type by Sub District in Jelutung District, 2018

Kelurahan <i>Sub District</i>	Rumah Sakit Umum <i>Hospital</i>	Puskesmas <i>Government Clinic</i>	Puskesmas Pembantu <i>Sub Centre of Government Clinic</i>
(1)	(2)	(3)	(4)
1. Kebon Handil	1	-	-
2. Jelutung	-	-	1
3. Payo Lebar	-	1	-
4. Lbk.Bandung	1	-	1
5. Cempaka Pth	-	-	1
6. Talang Jauh	-	-	-
7. Handil Jaya	-	1	1
Jumlah <i>Total</i>	2	2	4

Tabel 4.2.1
(Lanjutan/ continued)

Kelurahan <i>Sub District</i>	Posyandu <i>Integrated Service Post</i>	Klinik/Balai Kesehatan <i>Health Clinic</i>	Polindes/Praktek Bidan <i>Midwife Clinic</i>
(1)	(5)	(6)	(7)
1. Kebon Handil	6	1	3
2. Jelutung	13	-	4
3. Payo Lebar	8	-	5
4. Lbk.Bandung	9	-	6
5. Cempaka Pth	5	-	1
6. Talang Jauh	3	1	2
7. Handil Jaya	6	1	6
Jumlah <i>Total</i>	50	3	27

Sumber : Dinas Kesehatan Kota Jambi

Source : Health Service of Kota Jambi

Tabel 4.2.2 Jumlah Dokter Spesialis, Dokter Umum dan Dokter Gigi Dirinci per Kelurahan di Kecamatan Jelutung, 2018

Table 4.2.2 Number of Specialist Doctors, General Practitioners and Dentists by Sub District in Jelutung District, 2018

Kelurahan <i>Sub District</i>	Dokter Spesialis <i>Specialist Doctors</i>	Dokter Umum <i>General Practitioners</i>	Dokter Gigi <i>Dentists</i>
(1)	(2)	(3)	(4)
1. Kebon Handil	-	-	-
2. Jelutung	-	-	-
3. Payo Lebar	-	-	-
4. Lbk Bandung	-	-	-
5. Cempaka Pth	-	-	-
6. Talang Jauh	-	-	-
7. Handil Jaya	-	2	1
Jumlah <i>Total</i>	-	2	1

Sumber : Dinas Kesehatan Kota Jambi

Source : Health Service of Kota Jambi

Tabel 4.2.3 Jumlah Balita yang Pernah Mendapat Imunisasi Menurut Jenis Dirinci per Kelurahan di Kecamatan Jelutung, 2018

Table 4.2.3 Number of Babies Who Ever Received Immunizations by Type by Sub District in Jelutung District, 2018

Kelurahan Sub District	BCG	DPT			Polio			
		1	2	3	1	2	3	4
(1)	(2)	(3)	(4)	(5)	(6)	(7)	(8)	(9)
1. Kebon Handil	166	166	166	166	166	166	166	164
2. Jelutung	294	294	294	294	294	294	294	296
3. Payo Lebar	208	208	208	207	209	208	208	208
4. Lbk Bandung	239	238	239	238	238	238	238	237
5. Cempaka Pth	170	170	170	170	170	169	169	170
6. Talang Jauh	71	71	71	71	71	70	70	71
7. Handil Jaya	150	150	150	165	165	166	166	166
JumlahTotal	1 298	1 297	1 298	1 311	1 313	1 311	1 311	1 312

Tabel 4.2.3
(Lanjutan/ continued)

Kelurahan <i>Sub District</i>	HEPATITIS B			Campak
	1	2	3	
(1)	(10)	(11)	(12)	(13)
1. Kebon Handil	166	-	-	166
2. Jelutung	294	-	-	294
3. Payo Lebar	208	-	-	208
4. Lbk Bandung	239	-	-	239
5. Cemapaka Pth	170	-	-	170
6. Talang Jauh	71	-	-	70
7. Handil Jaya	150	-	-	150
Jumlah <i>Total</i>	1 298	-	-	1 297

Sumber : Dinas Kesehatan Kota Jambi

Source : Health Service of Kota Jambi

Tabel 4.2.4 Jumlah Akseptor KB Aktif Dirinci per Kelurahan di Kecamatan Jelutung, 2018

Table 4.2.4 Number of Active Acceptors by Sub District in Jelutung District, 2018

Kelurahan <i>Sub District</i>	IUD	Pil <i>Oral Pill</i>	Kondom <i>Condom</i>	Sunti- Kan <i>Injec- Tion</i>	Implant	MO	Jumlah <i>Total</i>
(1)	(2)	(3)	(4)	(5)	(6)	(7)	(8)
1. Kebon Handil	73	399	19	563	51	57	1 126
2. Jelutung	97	460	38	820	35	20	1 470
3. Payo Lebar	78	213	30	286	18	173	798
4. Lbk. Bandung	40	395	36	415	72	32	990
5. Cempaka Pth	11	217	8	475	10	5	726
6. Talang Jauh	17	179	38	141	1	2	378
7. Handil Jaya	70	437	23	574	36	34	1 149
Jumlah <i>Total</i>	386	2 300	192	3 274	223	323	6 637

Sumber : PLKB Kecamatan Jelutung

Source : Family Planning Board, Jelutung District

Tabel 4.2.5 Jumlah Akseptor KB Baru Dirinci per Kelurahan di Kecamatan Jelutung, 2018

Table 4.2.5 Number of New Acceptors by Sub District in Jelutung District, 2018

Kelurahan <i>Sub District</i>	IUD	Pil <i>Oral Pill</i>	Kondom <i>Condom</i>	Sunti- Kan <i>Injec- Tion</i>	Implant	MO	Jumlah <i>Total</i>
(1)	(2)	(3)	(4)	(5)	(6)	(7)	(8)
1. Kebon Handil	73	399	19	563	51	57	1 126
2. Jelutung	97	460	38	820	35	20	1 470
3. Payo Lebar	78	213	30	286	18	173	798
4. Lbk.Bandung	40	395	36	415	72	32	990
5. Cempak Pth	11	217	8	475	10	5	726
6. Talang Jauh	17	179	38	141	1	2	378
Source : Family Planning Board, Jelutung District							
7. Handil Jaya	70	437	23	574	36	34	1 149
Jumlah <i>Total</i>	386	2 300	192	3 274	223	323	6 637

Sumber: PLKB Kecamatan Jelutung

Tabel 4.2.6 Jumlah Kunjungan Pasien Puskesmas/Pustu Dirinci per Kelurahan di Kecamatan Jelutung, 2018

Table 4.2.6 Number of Patient Visits PHC/SubPHC by Sub District in Jelutung District, 2018

Kelurahan Sub District	Ibu Hamil <i>Pragnan</i>		Bayi <i>Infant</i>		Anak-anak <i>Children</i>	
	Baru <i>New</i>	Lama <i>Old</i>	Baru <i>New</i>	Lama <i>Old</i>	Baru <i>New</i>	Lama <i>Old</i>
(1)	(2)	(3)	(4)	(5)	(6)	(7)
1. Kebon Handil	228	221	54	122	169	180
2. Jelutung	385	380	126	274	406	421
3. Payo Lebar	203	203	65	134	364	517
4. Lbk Bandung	264	264	93	121	238	636
5. Cempaka Pth	211	194	49	111	148	254
6. Talang Jauh	41	36	21	49	15	22
7. Handil Jaya	246	234	60	187	156	170
Jumlah <i>Total</i>	1 584	1 537	468	998	1 496	2 220

Sumber : Dinas Kesehatan Kota Jambi

Source : Health Service of Kota Jambi

Tabel 4.2.7 Banyaknya Keluarga Pra Sejahtera dan Sejahtera Menurut Kelurahan, di Kecamatan Jelutung, 2018

Table 4.2.7 Number of Pre-prosperous and Prosperous Family by Sub District in Jelutung District, 2018

Kelurahan <i>District</i>	Pra Sejahtera <i>Pre-Prosperous</i>	Keluarga Sejahtera <i>Prosperous Family</i>				Jumlah <i>Total</i>
		I	II	III	III +	
(1)	(2)	(3)	(4)	(5)	(6)	(7)
1. Kb.Handil	76	1 383	*	*	*	*
2. Jelutung	179	2 471	*	*	*	*
3. Payo Lebar	798	1 170	*	*	*	*
4. Lebak Bandung	206	1 687	*	*	*	*
5. Cempaka Putih	32	1 173	*	*	*	*
6. Talang Jauh	11	599	*	*	*	*
7. Handil Jaya	98	1 318	*	*	*	*
Jumlah <i>Total</i>	1 324	8 418	*	*	*	*

Sumber: PLKB Kecamatan Jelutung

Keterangan: Data Tahun 2018

***Data tidak tersedia**

Source : Family Planning Board, Jelutung District

** Data not available*

Tabel 4.3.1 Jumlah Tempat Ibadah Dirinci per Kelurahan di Kecamatan Jelutung, 2018

Table 4.3.1 Number of Religious Centres by Urban Vilage in Jelutung District, 2018

Kelurahan <i>Sub District</i>	Mesjid <i>Mosque</i>	Langgar <i>Private Mosque</i>	Gereja <i>Chruch</i>	Vihara	Kelenteng
(1)	(2)	(3)	(4)	(5)	(6)
1. Kebon Handil	11	6	-	-	-
2. Jelutung	16	9	-	1	-
3. Payo Lebar	7	6	-	-	-
4. Lbk Bandung	9	7	-	1	3
5. Cempaka Pth	2	3	-	-	1
6. Talang Jauh	2	-	1	-	3
7. Handil Jaya	6	4	-	-	-
Jumlah <i>Total</i>	53	35	1	2	7

Sumber : KUA Kecamatan Jelutung

Source : Religion Affair Office of Jelutung District

Tabel 4.3.2 Jumlah Kelompok Remaja Masjid, Pengajian Anak-Anak dan Barjanzi Marhaba Dirinci per Kelurahan di Kecamatan Jelutung, 2018

Table 4.3.2 Number of Teens Mosque Groups, Islamic Kids Groups and Barjanzi Marhaba by Sub District in Jelutung District, 2018

Kelurahan <i>Sub District</i>	Kelompok Remaja Mesjid <i>Teens Mosque Groups</i>	Kelompok Pengajian Anak-Anak <i>Islamic Kids Group</i>	Barjanzi/Marhaban
(1)	(2)	(3)	(4)
1. Kebon Handil	31	10	2
2. Jelutung	31	9	2
3. Payo Lebar	35	12	3
4. Lebak Bandung	40	10	3
5. Cempaka Putih	11	4	1
6. Talang Jauh	3	1	1
7. Handil Jaya	12	7	2
Jumlah <i>Total</i>	173	53	14

Sumber : KUA Kecamatan Jelutung

Source : Religion Affair Office of Jelutung District

Tabel 4.3.3 Jumlah Kejadian Nikah, Talak, Cerai dan Rujuk Dirinci per Kelurahan di Kecamatan Jelutung, 2018

Table 4.3.3 *Number of Marriage, Talak, Divorce and Reunite by Sub District in Jelutung District, 2018*

Kelurahan Sub District	Nikah Mariages	Thalak Divorces	Cerai Separation	Rujuk Reconciliation
(1)	(2)	(3)	(4)	(5)
1. Kebon Handil	71	-	-	-
2. Jelutung	120	-	-	-
3. Payo Lebar	74	-	-	-
4. Lebak Bandung	91	-	-	-
5. Cempaka Putih	27	-	-	-
6. Talang Jauh	4	-	-	-
7. Handil Jaya	61	-	-	-
Jumlah Total	448	-	-	-

Sumber : KUA Kecamatan Jelutung

Source : Religion Affair Office of Jelutung District

Tabel 4.3.4 **Jumlah Ulama, Mubaligh dan Khotib Dirinci per Kelurahan di Kecamatan Jelutung, 2018**

Table 4.3.4 *Number of Ulema, Mubaligh and Preachers by Sub District in Jelutung District, 2018*

Kelurahan <i>Sub District</i>	Ulama <i>Ulema</i>	Mubaligh <i>Mubaligh</i>	Khotib <i>Preachers</i>
(1)	(2)	(3)	(4)
1. Kebon Handil	2	1	14
2. Jelutung	8	8	8
3. Payo Lebar	4	2	14
4. Lbk. Bandung	4	4	24
5. Cempaka Pth	3	1	4
6. Talang Jauh	1	2	2
7. Handil Jaya	7	3	13
Jumlah <i>Total</i>	29	21	80

Sumber : KUA Kecamatan Jelutung

Source : Religion Affair Office of Jelutung District

Tabel 4.4.1 **Jumlah Bencana Menurut Jenis yang Terjadi Dirinci per Kelurahan di Kecamatan Jelutung, 2018**

Table 4.4.1 *Number of Disasters by Type of Happened by Sub District in Jelutung District, 2018*

Kelurahan <i>Sub District</i>	Kebakaran <i>Wildfire</i>	Banjir <i>Flood</i>	Longsor <i>Avalanche</i>	Lainnya <i>Others</i>
(1)	(2)	(3)	(4)	(5)
1. Kebon Handil	-	-	-	-
2. Jelutung	-	-	-	-
3. Payo Lebar	-	-	-	-
4. Lbk.Bandung	-	-	-	-
5. Cempaka Pth	-	-	-	-
6. Talang Jauh	-	-	-	-
7. Handil Jaya	-	-	-	-
Jumlah <i>Total</i>	-	-	-	-

Sumber : Kantor Camat Jelutung

Source : District Office of Jelutung

PERDAGANGAN DAN KEUANGAN

TRADING AND FINANCE



V. PERDAGANGAN DAN KEUANGAN

Di Kecamatan Jelutung terdapat 3 (tiga) unit pasar tradisional yakni di Kelurahan Kebun Handil sebanyak 2 unit dan di Kelurahan Cempaka Putih 1 unit.

Realisasi penerimaan PBB di Kecamatan Jelutung tahun 2018 di semua kelurahan masih di bawah target yang ditentukan, yaitu sebesar Rp 2.431.229.842,-. Hanya 73,26 persennya yang dapat direalisasikan, yaitu sebesar Rp 1.781.192.844,-.

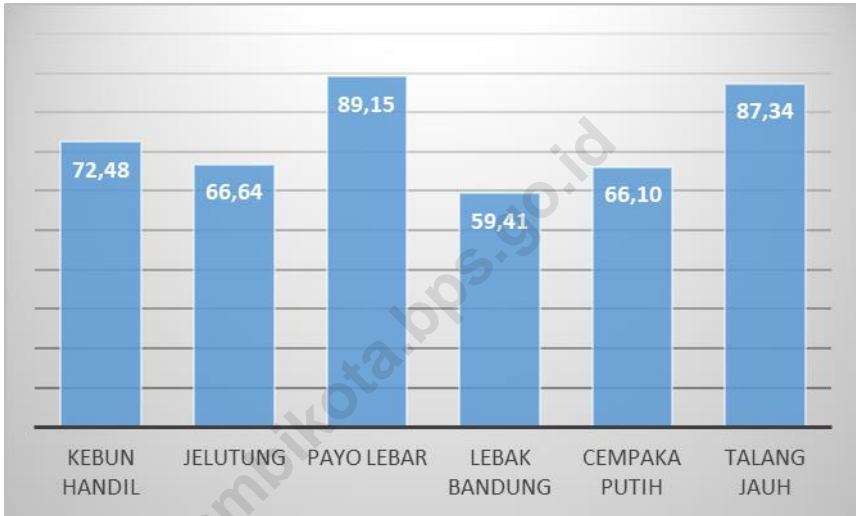
V. TRADING AND FINANCE

In District Jelutung there are 3 (three) units of traditional markets, consist of 2 units in Kebun Handil Sub-district and 1 unit in Cempaka Putih Sub-district.

Realization of Soil and Building Tax in Jelutung District in 2018 in all the Sub-district are still under the specified target of Rp 2.431.229.842,-. Only 73,26 percent can be realized, which amounted to Rp 1.781.192.844,-.

Grafik 5.1 **Persentase Realisasi Penerimaan PBB Dirinci per Kelurahan di Kecamatan Jelutung, 2018**

Graph 5.1 *Percentage of Realization of Soil and Building Tax by Sub District in Jelutung District, 2018*



Tabel 5.1 **Jumlah Pasar Dirinci per Kelurahan di Kecamatan Jelutung 2018**
Table 5.1 **Number of Market by Sub District in Kota Baru District, 2018**

Kelurahan <i>Sub District</i>	Pasar <i>Markets</i>
(1)	(2)
Kebon Handil	2
Jelutung	-
Payo Lebar	-
Lebak Bandung	-
Cempaka Putih	1
Talang Jauh	-
Handil Jaya	-
Jumlah <i>Total</i>	3

Sumber : Kantor Camat Jelutung

Source : District Office of Jelutung

Tabel 5.2 Target dan Realisasi Penerimaan PBB Dirinci per Kelurahan di Kecamatan Jelutung, 2018

Table 5.2 Target and Realization of Soil and Building Tax by Sub District in Jelutung District, 2018

Kelurahan <i>Sub District</i>	Target <i>Target</i>	Realisasi <i>Realization</i>	Persentase <i>Percentage</i>
(1)	(2)	(3)	(4)
Kebon Handil	617.533.939	447.609.322	72,42%
Jelutung	502.449.653	334.816.465	66,64%
Payo Lebar	346.434.777	308.844.317	89,15%
Lebak Bandung	326.632.431	194.057.488	59,41%
Cempaka Putih	289.681.175	191.470.074	66,10%
Talang Jauh	348.497.867	304.395.178	87,34%
Handil Jaya	363.463.449	214.371.016	58,98%
Jumlah	2.431.229.842	1.781.192.844	73,26%

Sumber : Kantor Camat Jelutung

Source : District Office of Jelutung

Tabel 5.3 Banyaknya Kamar Hotel, Tempat Tidur, dan Tenaga Kerja di Kecamatan Jelutung 2018

Table 5.3 Number of Hotel Rooms, Beds, and Labor in Jelutung District, 2018

Nama Hotel		Banyaknya <i>Total</i>		
		Kamar <i>Rooms</i>	Tempat Tidur <i>Beds</i>	Tenaga Kerja <i>Labors</i>
(1)		(2)	(3)	(4)
1.	Hotel Matahari	68	152	13
2.	Hotel Harisman	22	25	21
3.	Hotel Aini	65	130	16
4.	Hotel Adipura	12	12	3
5.	Hotel Bungo Kincai	16	29	6
6.	Green House	33	33	17
7.	Hotel Yuli	9	10	6
8.	Lestari	26	26	22
9.	Hotel Victori	40	40	10

Sumber: BPS Kota Jambi

Source : BPS - Statistic of Jambi City

Tabel 5.4 Banyaknya Hotel Bintang Dan Non Bintang di Kecamatan Jelutung 2018

Table 5.4 *Number of Star-signed and Non-Star-signed Hotels in Jelutung District, 2018*

Kelurahan <i>Sub District</i>	Banyaknya <i>Total</i>	
	Bintang <i>Star-signed</i>	Non-Bintang <i>Non Star-signed</i>
(1)	(2)	(3)
1. Kebon Handil	-	2
2. Jelutung	-	-
3. Payo Lebar	1	3
4. Lebak Bandung	1	1
5. Cempaka Putih	-	-
6. Talang Jauh	-	1
7. Handil Jaya	-	-

Sumber: BPS Kota Jambi**Source : BPS - Statistic of Jambi City**

DATA

MENCERDASKAN BANGSA



**BADAN PUSAT STATISTIK
KOTA JAMBI**

Jalan Basuki Rahmat, Kota Baru, Jambi 36128

Telp/Faks (0741) 40539

Email: bps1571@bps.go.id