

Katalog: 1102001.1571030



KECAMATAN JELUTUNG DALAM ANGKA 2017



**BADAN PUSAT STATISTIK
KOTA JAMBI**



KECAMATAN
JELUTUNG
DALAM ANGKA **2017**

KECAMATAN JELUTUNG DALAM ANGKA 2017

JELUTUNG SUBDISTRICT IN FIGURES 2017

No. Publikasi / Publication Number : 1571030.1708

Katalog BPS / BPS Catalogue : 1102001.1571.030

Ukuran Buku / Book Size : 21 cm X 15 cm

Jumlah Halaman / Number of Pages: xviii + 74 halaman / pages

Naskah / Manuscript :

Badan Pusat Statistik Kota Jambi

BPS- Statistics of Jambi Municipality

Penyunting / Editor :

Badan Pusat Statistik Kota Jambi

BPS- Statistics of Jambi Municipality

Gambar dan Grafik / Charts :

Badan Pusat Statistik Kota Jambi

BPS- Statistics of Jambi Municipality

Gambar Kulit / Cover Design :

Badan Pusat Statistik Kota Jambi

BPS- Statistics of Jambi Municipality

Diterbitkan oleh / Published by :

Badan Pusat Statistik Kota Jambi

BPS- Statistics of Jambi Municipality

Dilarang menungumkan, mendistribusikan, mengomunikasikan, dan/ atau mengandakan sebagian atau seluruh isi buku ini untuk tujuan komersial tanpa izin tertulis dari Badan Pusat Statistik

Prohibited to announce, distribute, communicate, and/ or copy part or all of this book for commercial purpose without permission from BPS- Statistic Indonesia

<http://jambikota.bps.go.id>

PETA KECAMATAN JELUTUNG



<http://jambikota.bps.go.id>

SADAR STATISTIK

Penyelenggara :

Sadar untuk menggunakan teknik statistik yang tepat guna dan menyajikan data statistik yang diperlukan konsumen secara tepat waktu, akurat dan mudah dipahami.

Responden :

Sadar untuk memberikan jawaban apa adanya sesuai dengan kenyataan tanpa ragu-ragu.

Pengguna :

Sadar untuk memahami metode, konsep/ definisi serta memanfaatkan data statistik secara optimal.

<http://jambikota.lmb.go.id>

AWARE OF STATISTICS

Organizers :

Conscious effort to use statistical techniques and present the necessary statistical data to the data consumers in a timely, accurate and easy to be understood.

Respondents :

Aware to provide answers as it is, consistent with the fact and without hesitation.

Users :

Aware to understand the methods, concepts/ definitions and optimally utilize statistical data.

<http://jambikota.go.id>



KATA PENGANTAR

Penerbitan publikasi Kecamatan Jelutung Dalam Angka 2017 merupakan kelanjutan publikasi Kecamatan Jelutung Dalam Angka tahun sebelumnya.

Dalam publikasi ini disajikan data keadaan tahun 2016, agar dapat memberikan gambaran dan perkembangan pembangunan di wilayah Kecamatan Jelutung.

Publikasi ini terwujud berkat kerjasama yang baik dengan semua pihak baik pemerintah maupun swasta yang ada di wilayah Kecamatan Jelutung. Atas bantuan dan kerjasamanya kami ucapkan terima kasih.

Kami menyadari dalam penerbitan publikasi ini masih banyak kekurangan dan kesalahan. Oleh karena itu, kritik dan saran dari pembaca sangat kami harapkan untuk perbaikan publikasi di masa yang akan datang. Semoga publikasi ini bermanfaat.

Jambi, September 2017
Koord. Statistik Kecamatan Jelutung

A K M A L
NIP. 19591112 198203 1003



FOREWORD

Jelutung Subdistrict in Figures 2017 Publication is a continuation of the Jelutung Subdistrict in Figures Publication in previous years figures.

Data presented in this publication is a state in 2016, in order to provide an overview and progress of development in the Jelutung Subdistrict.

This publication was made possible through good cooperation with all parties, both public and private in the Jelutung Subdistrict. We thank you for the assistance and cooperation.

We recognize there are still many shortcomings and mistakes in this publication. Therefore, criticism and suggestions from readers are expected, so we can improve this publications in the future. Hopefully this publication helpful.

Jambi, September 2017
Statistics Coordinator of Jelutung
Subdistrict

AKMAL
NIP. 19591112 198203 1003

DAFTAR ISI/ TABLE OF CONTENTS

Halaman/Page

Sambutan Camat Jelutung/ Acknowledgement From Jelutung Subdistrict Head...	vii
Kata Pengantar/ Foreword.....	ix
Daftar Isi /Table of Contents	xi
Daftar Grafik/ Graph List.....	xviii

BAB. 1. LETAK GEOGRAFIS GEOGRAPHICAL

1.1 Luas Kelurahan di Kecamatan Jelutung Tahun 2016.....	5
Area of Urban Village in Jelutung Subdistrict, 2016	
1.2 Jarak Antara Kelurahan di Kecamatan Jelutung dengan Ibukota Kecamatan, 2016 (Km).....	6
Distance Between Urban Village and The Subdistrict Capital 2016 (Km)	

BAB. 2. PEMERINTAHAN GOVERNMENT

2.1 Nama-nama Camat yang Pernah Menjabat di Kecamatan Jelutung	11
Names of Former subsubdistrict Head in Jelutung Subdistrict	
2.2 Nama-nama Pejabat Pemerintahan di Kantor Kecamatan Jelutung 2016.....	12
Names of Government Officials in Jelutung Subdistrict Office, 2016	
2.3 Nama-nama Pegawai Menurut Golongan dan Jabatan di Kantor Kecamatan Jelutung, 2016.....	13
Names of Employees in Jelutung Subdistrict Office by Grades and Positions, 2016	
2.4 Nama-nama Pejabat Pemerintahan di Lingkungan Kecamatan Jelutung Tahun 2016.....	14
Names of Government Official in Jelutung Subdistrict Environment, 2016	

2.5	Nama-nama Lurah dan Tingkat Pendidikan Terakhir di Kecamatan Jelutung, 2016.....	15
	Names of Village Headman in Jelutung Subdistrict, 2016	
2.6	Jumlah Rukun Tetangga di Kecamatan Jelutung, 2016.....	16
	Number of Neighborhood Assemblage in Jelutung Subdistrict, 2016	
BAB. 3. PENDUDUK POPULATION		
3.1	Jumlah Penduduk, Luas Wilayah dan Kepadatan Penduduk Dirinci per Kelurahan di Kecamatan Jelutung, 2016.....	21
	Number of Population, Area and Population Density by Urban Village In Jelutung Subdistrict, 2016	
3.2	Jumlah Penduduk, Rumah tangga dan Rata-rata Jumlah Anggota Rumahtangga Dirinci per Kelurahan di Kecamatan Jelutung, 2016.....	22
	Number of Population, Household and Average Household Members by Urban Village In Jelutung Subdistrict, 2016	
3.3	Jumlah Penduduk Menurut Jenis Kelamin dan Rasio Jenis Kelamin Dirinci per Kelurahan di Kecamatan Jelutung, 2016.....	23
	Number of Population by Sex and Sex Ratio by Urban Village In Jelutung Subdistrict, 2016	
3.4	Jumlah Penduduk Menurut Kelompok Umur dan Jenis Kelamin di Kecamatan Jelutung, 2016.....	24
	Number of Population by Age Groups and Sex in Jelutung Subdistrict, 2016	
3.5	Persentase Penduduk Dirinci Per Kelurahan Di Kecamatan Jelutung 2016.....	25
	Percentage of Population in Jelutung Subdistrict by Village, 2016	
BAB. 4. SOSIAL SOCIAL		
4.1.1	Jumlah TK/RA dan Guru dirinci per Kelurahan di Kecamatan Jelutung, 2016.....	31
	Number of Kindergartens, Students and Teacher by Urban Village in Jelutung Subdistrict, 2016	

4.1.2	Jumlah Sekolah Dasar dan Ruang Kelas Menurut Status Sekolah Dirinci per Kelurahan di Kecamatan Jelutung, 2016.....	32
	Number of Elementary School and Classroom by Status of School by Urban Vilage in Jelutung Subdistrict, 2016	
4.1.3	Jumlah Murid Sekolah Dasar Menurut Jenis Kelamin dan Status Sekolah Dirinci per Kelurahan di Kecamatan Jelutung, 2016.....	33
	Number of Elementary School Students by Sex and Status of School by Urban Vilage in Jelutung Subdistrict, 2016	
4.1.4	Jumlah Guru Sekolah Dasar Menurut Jenis Kelamin dan Status Sekolah Dirinci per Kelurahan di Kecamatan Jelutung, 2016.....	34
	Number of Elementary School Teachers by Sex and Status of School by Urban Vilage in Jelutung Subdistrict, 2016	
4.1.5	Jumlah SLTP dan Ruang Kelas menurut Status Sekolah dirinci per Kelurahan di Kecamatan Jelutung, 2016.....	35
	Number of Junior High Schools and Classroom by Status of School by Urban Vilage in Jelutung Subdistrict, 2016	
4.1.6	Jumlah Murid SLTP Menurut Jenis Kelamin dan Status Sekolah Dirinci per Kelurahan di Kecamatan Jelutung, 2016.....	36
	Number of Junior High Schools Students by Sex and Status of School by Urban Vilage in Jelutung Subdistrict, 2016	
4.1.7	Jumlah Guru SLTP Menurut Jenis Kelamin dan Status Sekolah Dirinci per Kelurahan di Kecamatan Jelutung, 2016.....	37
	Number of Junior High School Teachers by Sex and Status of School by Urban Vilage in Jelutung Subdistrict, 2016	
4.1.8	Jumlah Pengikut Ujian Akhir SLTP dan Kelulusan dirinci per Kelurahan di Kecamatan Jelutung, 2016.....	38
	Number of Final Exam Participant Graduation in Junior High School level by Urban Vilage in Jelutung Subdistrict, 2016	
4.1.9	Jumlah SMA/SMK dan Ruang Kelas Menurut Status Sekolah Dirinci per Kelurahan di Kecamatan Jelutung, 2016.....	39
	Number of Senior/Vocational High Schools and Classrooms by Status of School by Urban Vilage in Jelutung Subdistrict, 2016	

4.1.10	Jumlah Murid SMA/SMK menurut Jenis Kelamin dan Status Sekolah dirinci per Kelurahan di Kecamatan Jelutung, 2016..... Number of Senior/Vocational High School Students by Sex and Status of School by Urban Vilage in Jelutung Subdistrict, 2016	40
4.1.11	Jumlah Guru SMA/SMK Menurut Jenis Kelamin dan Status Sekolah Dirinci per Kelurahan di Kecamatan Jelutung, 2016..... Number of Senior/Vocational High School Teachers by Sex and School of Status by Urban Vilage in Jelutung Subdistrict, 2016	41
4.1.12	Jumlah Pengikut Ujian Akhir SMA/SMK dan Kelulusan dirinci per Kelurahan di Kecamatan Jelutung, 2016..... Number of Final Exam Participant and Graduation in Senior/Vocational High School by Urban Vilaget in Jelutung Subdistrict, 2016	42
4.1.13	Jumlah Madrasah Ibtidaiyah dan Ruang Kelas Menurut Status Sekolah Dirinci per Kelurahan di Kecamatan Jelutung, 2016..... Number of Islamic Elementary School and Classroom by Status of School by Urban Vilage in Jelutung Subdistrict, 2016	43
4.1.14	Jumlah Murid Madrasah Ibtidaiyah Menurut Jenis Kelamin dan Status Sekolah Dirinci per Kelurahan di Kecamatan Jelutung, 2016..... Number of Islamic Elementary School Students by Sex and Status of School by Urban Vilage in Jelutung Subdistrict, 2016	44
4.1.15	Jumlah Guru Madrasah Ibtidaiyah Menurut Jenis Kelamin dan Status Sekolah Dirinci per Kelurahan di Kecamatan Jelutung, 2016..... Number of Islamic Elementary School Teachers by Sex and Status of School by Urban Vilage in Jelutung Subdistrict, 2016	45
4.1.16	Jumlah Madrasah Tsanawiyah dan Ruang Kelas Menurut Status Sekolah Dirinci per Kelurahan di Kecamatan Jelutung, 2016..... Number of Islamic Junior High School and Classroom by Status of School by Urban Vilage in Jelutung Subdistrict, 2016	46

4.1.17	Jumlah Murid Madrasah Tsanawiyah Menurut Jenis Kelamin dan Status Sekolah Dirinci per Kelurahan di Kecamatan Jelutung, 2016.....	47
	Number of Islamic Junior High School Students by Sex and Status of School by Urban Vilage in Jelutung Subdistrict, 2016	
4.1.18	Jumlah Guru Madrasah Tsanawiyah Menurut Jenis Kelamin dan Status Sekolah Dirinci per Kelurahan di Kecamatan Jelutung, 2016.....	48
	Number of Islamic Junior High School Teachers by Sex and Status of School by Urban Vilage in Jelutung Subdistrict, 2016	
4.1.19	Jumlah Madrasah Aliyah dan Ruang Kelas Menurut Status Sekolah Dirinci per Kelurahan di Kecamatan Jelutung, 2016.....	49
	Number of Islamic Senior High Schools and Classrooms by Status of School by Urban Vilage in Jelutung Subdistrict, 2016	
4.1.20	Jumlah Murid Madrasah Aliyah Menurut Jenis Kelamin dan Status Sekolah Dirinci per Kelurahan di Kecamatan Jelutung, 2016.....	50
	Number of Islamic Senior High School Students by Sex and Status of School by Urban Vilage in Jelutung Subdistrict, 2016	
4.1.21	Jumlah Guru Madrasah Aliyah Menurut Jenis Kelamin dan Status Sekolah Dirinci per Kelurahan di Kecamatan Jelutung, 2016.....	51
	Number of Islamic Senior High School Teachers by Sex and Status of School by Urban Vilage in Jelutung Subdistrict, 2016	
4.2.1	Jumlah Fasilitas Kesehatan Menurut Jenis Dirinci per Kelurahan di Kecamatan Jelutung, 2013.....	52
	Number of Public Health Facility by Type by Urban Vilage in Jelutung Subdistrict, 2013	
4.2.2	Jumlah Dokter Spesialis, Dokter Umum dan Dokter Gigi Dirinci per Kelurahan di Kecamatan Jelutung, 2013.....	54
	Number of Specialist Doctors, General Practitioners and Dentists by Urban Vilage in Jelutung Subdistrict, 2013	
4.2.3	Jumlah Balita yang Pernah Mendapat Imunisasi Menurut Jenis Dirinci per Kelurahan di Kecamatan Jelutung, 2016.....	55
	Number of Babies Who Ever Received Immunizations by Type by Urban Vilage in Jelutung Subdistrict, 2016	

4.2.4	Jumlah Akseptor KB Aktif Dirinci per Kelurahan di Kecamatan Jelutung, 2016.....	57
	Number of Active Acceptors by Urban Vilage in Jelutung Subdistrict, 2016	
4.2.5	Jumlah Akseptor KB Baru Dirinci per Kelurahan di Kecamatan Jelutung, 2016.....	58
	Number of New Acceptors by Urban Vilage in Jelutung Subdistrict, 2016	
		59
4.2.6	Jumlah Kunjungan Pasien Puskesmas/Pustu Dirinci per Kelurahan di Kecamatan Jelutung, 2016.....	
	Number of Patient Visits PHC/SubPHC by Urban Vilage in Jelutung Subdistrict, 2016	60
4.2.7	Banyaknya Keluarga Pra Sejahtera dan Sejahtera Menurut Kelurahan, di Kecamatan Jelutung, 2016.....	
	Number of Pre-prosperous and Prosperous Family by Urban Vilage in Jelutung Subdistrict, 2016	61
4.3.1	Jumlah Tempat Ibadah Dirinci per Kelurahan di Kecamatan Jelutung, 2016.....	
	Number of Religious Centres by Urban Vilage in Jelutung Subdistrict, 2016	62
		62
4.3.2	Jumlah Kelompok Remaja Masjid, Pengajian Anak-Anak dan Barjanzi Marhaba Dirinci per Kelurahan di Kecamatan Jelutung, 2016.....	
	Number of Teens Mosque Groups, Islamic Kids Groups and Barjanzi Marhaba by Urban Vilage in Jelutung Subdistrict, 2016	63
4.3.3	Jumlah Kejadian Nikah, Talak, Cerai dan Rujuk Dirinci per Kelurahan di Kecamatan Jelutung, 2016.....	
	Number of Marriage, Talak, Divorce and Reunite by Urban Vilage in Jelutung Subdistrict, 2016	64
4.3.4	Jumlah Ulama, Mubaligh dan Khotib Dirinci per Kelurahan di Kecamatan Jelutung, 2016.....	
	Number of Ulema, Mubaligh and Preachers by Urban Vilage in Jelutung Subdistrict, 2016	

4.4.1	Jumlah Bencana Menurut Jenis yang Terjadi Dirinci per Kelurahan di Kecamatan Jelutung, 2016.....	
	Number of Disasters by Type of Happened by Urban Village in Jelutung Subdistrict, 2016	
BAB. 5.	PERDAGANGAN DAN KEUANGAN	
	TRADING AND FINANCE	
5.1	Jumlah Pasar Dirinci per Kelurahan di Kecamatan Jelutung 2016.....	71
	Number of Market by Urban Village in Kota Baru Subdistrict, 2016	
5.2	Target dan Realisasi Penerimaan PBB Dirinci per Kelurahan di Kecamatan Jelutung, 2016.....	72
	Target and Realization of Soil and Building Tax by Urban Village in Jelutung Subdistrict, 2016	
5.3	Banyaknya Kamar Hotel, Tempat Tidur, dan Tenaga Kerja di Kecamatan Jelutung 2016	73
	Number of Hotel Rooms, Beds, and Labor in Jelutung Subdistrict, 2016	
5.4	Banyaknya Hotel Bintang Dan Non Bintang di Kecamatan Jelutung 2016.....	74
	Number of Star-signed and Non-Star-signed Hotels in Jelutung Subdistrict, 2016	

DAFTAR GRAFIK
Graph List

Grafik / Graph

Halaman/Page

<http://jambikota.bps.go.id>

1.1	Persentase Luas Kecamatan Jelutung Menurut Kelurahan Tahun 2016..... Percentage of Jelutung Subdistrict Land Area by Sub-subdistrict, 2016	4
2.1	Persentase Jumlah RT pada Tiap Kelurahan di Kecamatan Jelutung Tahun 2016..... Percentage of Total Neighborhoods in Each Sub-subdistrict in Jelutung Subdistrict, 2016	10
3.1	Piramida Penduduk Kecamatan Jelutung Tahun 2016..... Population Pyramid of Jelutung Subdistrict, 2016	20
3.2	Persentase Penduduk Kecamatan Jelutung Dirinci Menurut Kelurahan tahun 2016..... Percentage of Jelutung Subdistrict According to Sub-subdistrict, 2016	20
4.1	Jumlah Sekolah, Murid dan Guru menurut Jenjang Pendidikan di Kecamatan Jelutung Tahun 2016..... Number of Schools, Students and Teachers by Level of Education in Jelutung Subdistrict, 2016	30
5.1	Persentase Realisasi Penerimaan PBB Dirinci per Kelurahan di Kecamatan Jelutung, 2016..... Percentage of Realization of Soil and Building Tax by Urban Village in Jelutung Subdistrict, 2016	70

LETAK GEOGRAFIS
Geographical



<http://jambikom.bpp.go.id>

<http://jambikota.bps.go.id>

I. LETAK GEOGRAFIS

Kecamatan Jelutung terletak di tengah-tengah Kota Jambi, dengan ketinggian rata-rata 10 m dari permukaan air laut. Batas-batas Kecamatan Jelutung adalah sebagai berikut :

Sebelah Utara berbatasan dengan Kecamatan Pasar Jambi
Sebelah Selatan berbatasan dengan Kecamatan Kota Baru
Sebelah Timur berbatasan dengan Kecamatan Jambi Timur
Sebelah Barat berbatasan dengan Jambi Selatan

Keadaan wilayah Kecamatan Jelutung datar dan sedikit berbukit dengan luas 7,92 Km² dan terdiri dari 7 Kelurahan:

1. Kelurahan Handil Jaya dengan luas 0,95 Km² atau 11,99% dari luas kecamatan.
2. Kelurahan Kebun Handil dengan luas 1,13 Km² atau 14,27% dari luas kecamatan.
3. Kelurahan Jelutung dengan luas 1,46 Km² atau 18,43% dari luas kecamatan.
4. Kelurahan Payo Lebar dengan luas 1,23 Km² atau 15,53% dari luas kecamatan.
5. Kelurahan Lebak Bandung dengan luas 2,01 Km² atau 25,38% dari luas kecamatan.
6. Kelurahan Cempaka Putih dengan luas 0,70 Km² atau 8,84% dari luas kecamatan.
7. Kelurahan Talang Jauh dengan luas 0,44 Km² atau 5,55% dari luas kecamatan.

I. GEOGRAPHICAL

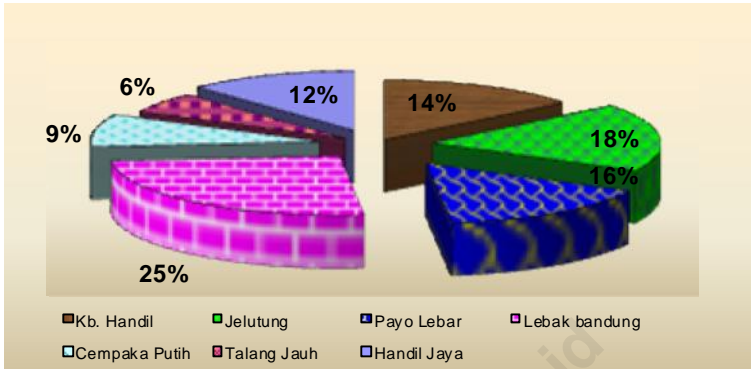
Jelutung District is located in the center of Jambi City, with an average height of 10 m above sea level. Jelutung District boundaries are as follows:

North side bordered with Pasar Jambi District
South side bordered with Kota Baru District
East side bordered with Jambi Timur District
West side bordered with Jambi Selatan District.

The Jelutung District's contour of land are flat and slightly hilly with an area of 7.92 Km² and consists of 7 villages:

1. Handil Jaya village with an area of 0.95 Km² or 11.99% of the districts.
2. Kebun Handil village with an area of 1.13 Km² or 14.27% of the districts.
3. Jelutung village with an area of 1.46 Km² or 18.43% of the districts.
4. Payo Lebar village with an area of 1.23 Km² or 15.53% of the districts.
5. Lebak Bandung village with an area of 2.01 Km² or 25.38% of the districts.
6. Cempaka Putih village with an area of 0.70 Km² or 8.84% of the districts.
7. Talang Jauh village with 0.44 Km² or 5.55% of the districts.

Grafik 1.1 Persentase Luas Kecamatan Jelutung Menurut Kelurahan Tahun 2016
 Graph 1.1 Percentage of Jelutung District Land Area by Sub-district, 2016



Tabel 1.1 Luas Kelurahan di Kecamatan Jelutung Tahun 2016
Table 1.1 Area of Sub District in Jelutung District, 2016

Kelurahan Sub District	Luas (Ha) Area
(1)	(2)
1. Kebon Handil	1.13
2. Jelutung	1.46
3. Payo Lebar	1.23
4. Lebak Bandung	2.01
5. Cempaka Putih	0.70
6. Talang Jauh	0.44
7. Handil Jaya	0.95
Jumlah Total	7.92

Sumber : Kantor Camat Jelutung
Source : District Office of Jelutung

Tabel 1.2 Jarak Antara Kelurahan di Kecamatan Jelutung dengan Ibukota Kecamatan, 2016 (Km)
 Table 1.2 Distance Between Sub District and The District Capital 2016 (Km)

Kelurahan Sub District	Jarak (Km) Distance
(1)	(2)
1. Kebon Handil	1.5
2. Jelutung	0.20
3. Payo Lebar	3.0
4. Lebak Bandung	3.0
5. Cempaka Putih	0.5
6. Talang Jauh	2.0
7. Handil Jaya	1.0

Sumber : Kantor Camat Jelutung

Source : District Office of Jelutung

PEMERINTAHAN
Government

2

<http://jambikotab.go.id>

<http://jambikota.bps.go.id>

<http://jambikota.bps.go.id>

<http://jambikota.bps.go.id>

II. PEMERINTAHAN

Berdasarkan SK Gubernur Jambi no.9/A-I/1965 pada 05 Juni 1965 tentang penetapan kecamatan di Kota Jambi, Kota Jambi memiliki 6 (enam) kecamatan. Pada saat itu Kecamatan Jelutung belum terbentuk. Kemudian berdasarkan Perda Kota Jambi no.35 tahun 2002, dari enam kecamatan tersebut dimekarkan menjadi 8 (delapan) kecamatan. Dua kecamatan yang baru terbentuk tersebut adalah Kecamatan Kota Baru dan Kecamatan Jelutung.

Kecamatan Jelutung saat ini terdiri dari 7 (tujuh) kelurahan dan 233 Rukun Tetangga (RT). Kelurahan yang memiliki jumlah RT terbanyak adalah Kelurahan Jelutung (60 RT) dan yang paling sedikit adalah Kelurahan Talang Jauh (11 RT).

Seluruh Lurah yang mengepalai kelurahan-kelurahan di Kecamatan Jelutung berjenis kelamin laki-laki dan 85 persennya menyanggah pendidikan sarjana.

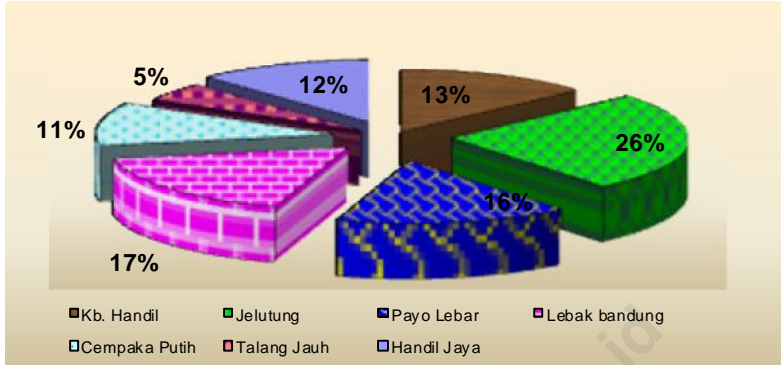
II. GOVERNMENT

Based on Governor Decree no.9/A-I/1965 on June 05th 1965 about determination districts at Jambi City, Jambi city have 6 (six) districts. At that time Jelutung District has not yet formed. Later, based on the Jambi City Regulation number 35 of 2002, the six districts that formed previously are divided into 8 (eight) districts. Two newly formed district are Kota Baru District and Jelutung District.

Jelutung District currently consists of 7 (seven) Sub-districts and 233 Neighborhoods. Jelutung District have the greatest number of Neighborhoods (60 Neighborhoods) and the least is Talang Jauh Sub-District (11 Neighborhoods).

The entire Sub-District chiefs who heads all of the Sub-Districts in Jelutung District are males and 85 percent holds undergraduate education.

Grafik 2.1 Persentase Jumlah RT pada Tiap Kelurahan di Kecamatan
 Jelutung Tahun 2016
 Graph 2.1 Percentage of Total Neighborhoods in Each Sub-district in Jelutung
 District, 2016



<http://jambikota.bps.go.id>

Tabel 2.1 Nama-nama Camat yang Pernah Menjabat di Kecamatan Jelutung

Table 2.1 Names of Former subdistrict Head in Jelutung District

Nama Camat Name of Chiefs	Tahun Mulai Menjabat Year Start Position	Tahun Akhir Menjabat Year End Position
(1)	(2)	(3)
1. Saman Hasan, BA	1986	1989
2. Abdullah Hiq	1989	1992
3. Drs.Izhar Mujani	1992	1995
4. Mahpuz	1995	1998
5. Drs.Kholil	1998	2004
6. Drs.Atmajaya	2004	2005
7. Drs.Azhari	2005	2007
8. Rekan Budiman, SH	2007	2008
9. Arzi Effendi,SH	2008	2011
10 Mulyadi,SE	2011	2014
11.Desyanty, SSTP,M.Si	2014	Sekarang

Sumber : Kantor Camat Jelutung

Source : District Office of Jelutung

Tabel 2.2 Nama-nama Pejabat Pemerintahan di Kantor Kecamatan Jelutung 2016

Table 2.2 Names of Government Officials in Jelutung District Office, 2016

Nama Names	Golongan Grade	Jabatan Position
(1)	(2)	(3)
1. Desyanti, SSTP,M,Si	III/d	Camat
2. Rizalul Fikri, SE, M.AP	III/d	Sekcam
3. Wagito	III/d	Kasi Trantib
4. Arwin	III/c	Kasi Tata Pem
5. Nurindawati, BA	III/d	Kasi PMKL
6. Nurida Agustin	III/d	Kasi PelUmum
7. Muhammad Amin, SH	III/d	Kasi Kesos
8. Sugarti	III/c	Kasubbag Perencanaan
9. Esi, Suhita, SP	III/c	Kasubbag Umum

Sumber : Kantor Camat Jelutung

Source : District Office of Jelutung

Tabel 2.3 Nama-nama Pegawai Menurut Golongan dan Jabatan di Kantor Kecamatan Jelutung, 2016
Table 2.3 Names of Employees in Jelutung District Office by Grades and Positions, 2016

Nama Names	Golongan Grade	Jabatan Position
(1)	(2)	(3)
1. Sahat Maruli tua, SH	III/c	Pelaksana
2. Ernawati, SE	III/b	Pelaksana
3. Teguh	III/c	Pelaksana
4. Endang Sugeng	II/d	Pelaksana
5. AndiraBelagusta,S.STP	III/a	Pelaksana
6. EllaAndriyani,S.STP	III/a	Pelaksana
7. Muzdalifah	I/c	Pelaksana
8. AbdulHamid	II/d	Pelaksana
9. Usman	II/c	Pelaksana
10. Rd. David Arlando	II/c	Pelaksana

Sumber : Kantor Camat Jelutung
Source : District Office of Jelutung

Tabel 2.4 Nama-nama Pejabat Pemerintahan di Lingkungan Kecamatan Jelutung Tahun 2016

Table 2.4 Names of Government Official in Jelutung District Environment, 2016

Jabatan Position	Nama Names
(1)	(2)
1. Koramil	Mayor..infantri Iswandi
2. Kapolsek	AKP.Vicky Haryanto.SH
3. Kacabdis Pendidikan	Hj, Rosmeli, S.Pd.I, M.Pd
4. Kepala KUA	Satria, S.Ag
5. PPL-KB	Dra.Sa'ada
6. KCD Pertanian	Miitranadi,S.pt
7. Koordinator Statistik Kecamatan	A k m a l
8. UPTD Dukcapil	Yusri Hr

Sumber : Kantor Camat Jelutung

Source : District Office of Jelutung

Tabel 2.5 Nama-nama Lurah dan Tingkat Pendidikan Terakhir di Kecamatan Jelutung, 2016

Table 2.5 Names of Sub-district Chief in Jelutung District, 2016

Kelurahan Sub District	Nama Lurah Name of Sub-District Chief	Pendidikan Terakhir Last Educational
(1)	(2)	(3)
1. Kebon Handil	AlamsyahPowa,SE	Sarjana
2. Jelutung	Hendry Asmy Saputra, SSTP	Sarjana
3. Payo Lebar	Akh.Ikhsan	Sarjana
4. Lebak Bandung	Iskandar	Sarjana
5. Cempaka Putih	Dekilrawan,S.IP	Sarjana
6. Talang Jauh	Meri Simbolon	Sarjana
7. Handil Jaya	Sri Marhama,SE	Sarjana

Sumber : Kantor Camat Jelutung

Source : District Office of Jelutung

Tabel 2.6 Jumlah Rukun Tetangga di Kecamatan Jelutung, 2016
 Table 2.6 Number of Neighborhood Assemblage in Jelutung District, 2016

Kelurahan Sub District	Rukun Tetangga Neighborhoods
(1)	(2)
1. Kebon Handil	31
2. Jelutung	60
3. Payo Lebar	37
4. Lebak Bandung	40
5. Cempaka Putih	26
6. Talang Jauh	11
7. Handil Jaya	28
Jumlah Total	233

Sumber : Kantor Camat Jelutung

Source : District Office of Jelutung

PENDUDUK
Population

3

<http://jambikotab.go.id>

<http://jambikota.bps.go.id>

<http://jambikota.bps.go.id>

<http://jambikota.bps.go.id>

III. PENDUDUK

Kecamatan Jelutung merupakan Kecamatan yang memiliki kepadatan penduduk tertinggi di Kota Jambi dengan rata-rata kepadatan penduduk sebesar 7.891 Jiwa/Km². Kelurahan yang memiliki kepadatan penduduk tertinggi di Kecamatan Jelutung adalah Kelurahan Jelutung (10.158 Jiwa/Km²). Sedangkan kelurahan yang memiliki kepadatan penduduk terendah adalah Kelurahan Lebak Bandung (5.282 Jiwa/Km²).

Komposisi penduduk Kecamatan Jelutung didominasi oleh penduduk usia 20 sampai 29 tahun.

Rasio jenis kelamin di Kecamatan Jelutung sebesar 100,, hal ini berarti bahwa dalam 100 orang penduduk perempuan terdapat 100, penduduk laki-laki.

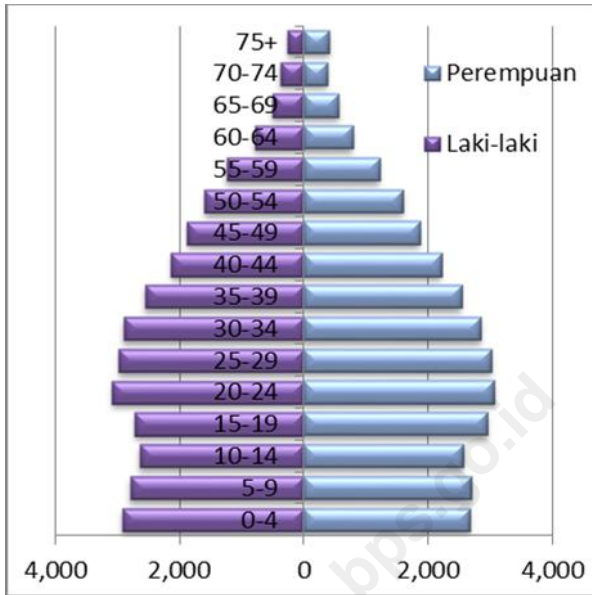
III. POPULATION

Jelutung District has the highest population density in Jambi City with an average population density of 7.914 persons/km². The Sub-district with the highest population density in the Jelutung District is Cempaka Putih Sub-district (10.443 persons/km²). While the Sub-district with the lowest population density is Lebak Bandung Sub-district (5.111 persons/km²).

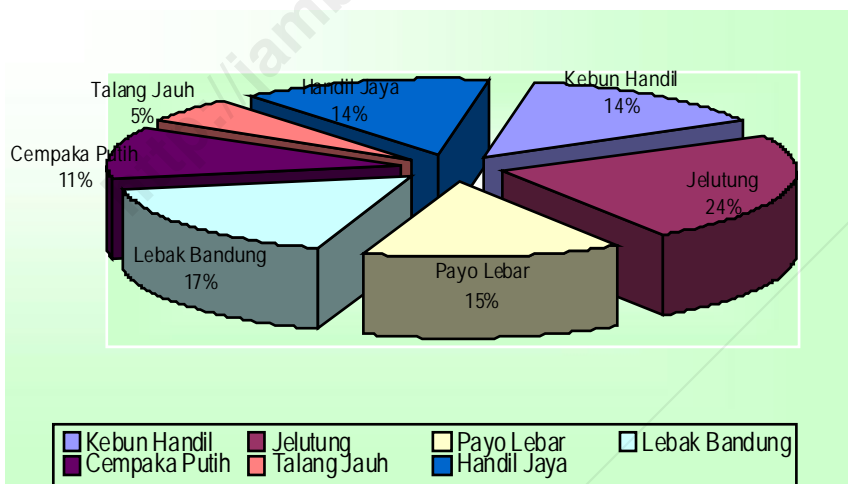
Population of Jelutung District composition is dominated by population aged 20 to 29 years.

The sex ratio in Jelutung District is 100.23, this means that in every 100 women population, there are 100.23 male population.

Grafik 3.1 Piramida Penduduk Kecamatan Jelutung Tahun 2016
Graph 3.1 Population Pyramid of Jelutung District, 2016



Grafik 3.2 Persentase Penduduk Kecamatan Jelutung Dirinci Menurut Kelurahan tahun 2016
Graph 3.2 Percentage of Jelutung District According to Sub-district, 2016



Population

Tabel 3.1 Jumlah Penduduk, Luas Wilayah dan Kepadatan Penduduk Dirinci per Kelurahan di Kecamatan Jelutung, 2016

Table 3.1 Number of Population, Area and Population Density by Sub District In Jelutung District, 2016

Kelurahan <i>Sub District</i>	Penduduk <i>Population</i>	Luas Wilayah <i>Area</i> (Km ²)	Kepadatan Penduduk <i>Density</i> (per Km ²)
(1)	(2)	(3)	(4)
1. Kebon Handil	8 955	1.13	7 924
2. Jelutung	14 831	1.46	10 158
3. Payo Lebar	9 080	1.23	7 382
4. Lebak Bandung	10 617	2.01	5 282
5. Cempaka Putih	6 880	0.70	9 828
6. Talang Jauh	3 385	0.44	7 693
7. Handil Jaya	8 754	0.95	9 214
Jumlah <i>Total</i>	62 502	7.92	7 891

Sumber : BPS Kota Jambi

Source : BPS - Statistic of Jambi City

Tabel 3.2 Jumlah Penduduk, Rumah Tangga dan Rata-rata Jumlah Anggota Rumahtangga Dirinci per Kelurahan di Kecamatan Jelutung, 2016
 Table 3.2 Number of Population, Household and Average Household Members by Sub District Jelutung District, 2016

Kelurahan <i>Sub District</i>	Penduduk <i>Population</i>	Rumahtangga <i>Household</i>	Rata-rata Jumlah Anggota Rumahtangga <i>Average Household Members</i>
(1)	(2)	(3)	(4)
1. Kebon Handil	8 955	2 238	4
2. Jelutung	14 831	3 707	4
3. Payo Lebar	9 080	3 026	3
4. Lebak Bandung	10 617	2 654	4
5. Cempaka Putih	6 880	1 720	4
6. Talang Jauh	3 385	846	4
7. Handil Jaya	8 754	2 918	3
Jumlah <i>Total</i>	62 502	15 625	4

Sumber : BPS Kota Jambi
 Source : BPS - Statistic of Jambi City

Population

Tabel 3.3 Jumlah Penduduk Menurut Jenis Kelamin dan Rasio Jenis Kelamin Dirinci per Kelurahan di Kecamatan Jelutung, 2016

Table 3.3 Number of Population by Sex and Sex Ratio by Sub District, 2016

Kelurahan Sub District	Jenis Kelamin Sex		Rasio Jenis Kelamin Sex Ratio
	Laki-laki Male	Perempuan Female	
(1)	(2)	(3)	(4)
1. Kebon Handil	4 605	4 350	105
2. Jelutung	7 436	7 395	100
3. Payo Lebar	4 516	4 564	98
4. Lebak Bandung	5 312	5 305	100
5. Cempaka Putih	3 484	3 396	102
6. Talang Jauh	1 661	1 724	96
7. Handil Jaya	4 285	4 469	95
Jumlah Total	31 299	31 203	100

Sumber : BPS Kota Jambi

Source : BPS - Statistic of Jambi City

Tabel 3.4 Jumlah Penduduk Menurut Kelompok Umur dan Jenis Kelamin di Kecamatan Jelutung, 2016

Table 3.4 Number of Population by Age Groups and Sex in Jelutung District, 2016

Kelompok Umur Age Group	Jenis Kelamin		Jumlah Total
	Sex		
	Laki-laki Male	Perempuan Female	
(1)	(2)	(3)	(4)
00 - 04	2 680	2 448	5 128
05 - 09	2 578	2 543	5 121
10 - 14	2 523	2 524	5 047
15 - 19	2 696	2 920	5 616
20 - 24	3 114	2 968	6 082
25 - 29	2 892	2 768	5 660
30 - 34	2 743	2 709	5 452
35 - 39	2 605	2 607	5 212
40 - 44	2 245	2 310	4 555
45 - 49	1 964	1 962	3 926
50 - 54	1 705	1 730	3 435
55 - 59	1 396	1 417	2 813
60 - 64	923	903	1 826
65 - 69	592	579	1 171
70 - 74	375	387	762
75 +	268	428	696
Jumlah Total	31 299	31 203	62 502

Sumber : BPS Kota Jambi

Source : BPS - Statistic of Jambi City

Population

Tabel 3.5 Persentase Penduduk Dirinci Per Kelurahan Di Kecamatan Jelutung 2016

Table 3.5 Percentage of Population in Jelutung District by Village, 2016

<i>Kelurahan Sub District</i>	<i>Penduduk Population</i>	<i>Persentase Percentage</i>
(1)	(2)	(3)
1. Kebon Handil	8 955	14,32
2. Jelutung	14 831	23,72
3. Payo Lebar	9 080	14 53
4. Lebak Bandung	10 618	16 98
5. Cempaka Putih	6 880	11,00
6. Talang Jauh	3 385	5,41
7. Handil Jaya	8 754	14,00
<i>Jumlah Total</i>	62 502	100

Sumber : BPS Kota Jambi

Source : BPS - Statistic of Jambi City

SOSIAL
Social

4

<http://jambikod.bps.go.id>



<http://jambikota.bps.go.id>

<http://jambikota.bps.go.id>

<http://jambikota.bps.go.id>

IV. SOSIAL

Pendidikan merupakan hal yang sangat penting untuk meningkatkan kualitas penduduk, baik formal maupun informal. Sarana pendidikan di Kecamatan Jelutung adalah sebagai berikut :

1. TK/RA = 15 unit
2. SD/Sederajat = 34 buah
3. SMP/Sederajat = 7 buah
4. SMA/Sederajat = 7 buah

Sarana kesehatan di Kecamatan Jelutung yaitu 2 unit Rumah Sakit Umum, 2 unit Puskesmas, dan 4 unit Puskesmas Pembantu, 50 Posyandu (Pos Pelayanan Terpadu) dan 27 Polides/ Praktek Bidan. Sedangkan untuk tenaga kesehatan terdapat 5 orang dokter umum dan 2 orang dokter gigi.

Mayoritas penduduk Kecamatan Jelutung memeluk agama Islam, ini terlihat dari tempat ibadah yang ada, yaitu masjid 42 unit, langgar 34 unit, gereja 1 unit dan vihara/ kelenteng 9 unit.

IV. SOCIAL

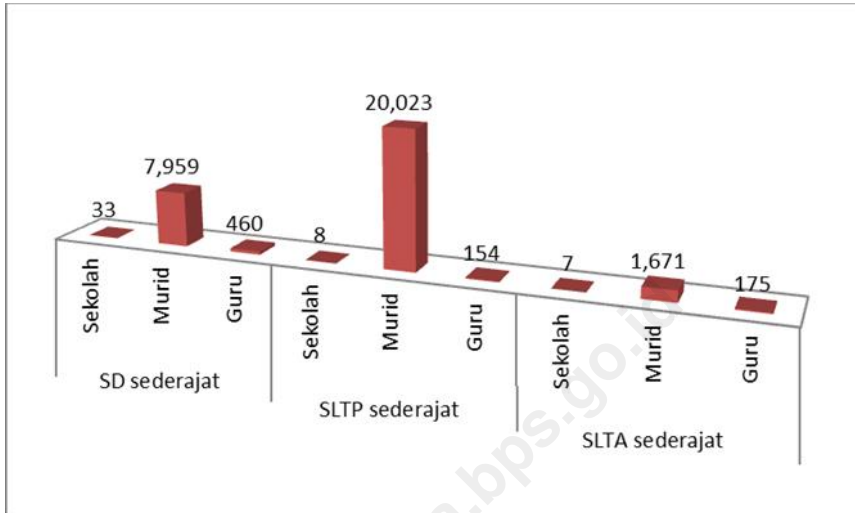
Education is very important to improve the quality of the population, both formal and informal. Jelutung educational facilities in the district are as follows:

1. Kindergarten = 15 unit
2. Elementary School = 34 unit
3. Junior High School = 7 Unit
4. Senior High School = 7 Unit

The health facilities in Jelutung District are 2 units of General Hospital, 2 Public Health Centers (PHC), 4 units of Sub-PHC, 50 units of Integrated Health Service Center and 27 units of Midwife Clinic. As for the health workers, there are 5 general practitioners and 2 dentists.

The majority of the population in Jelutung District are Moslems, it can be seen from the existing places of worship, there are 42 units of mosque, 34 units of private mosque, 1 unit of church and 9 units of monastery/temple.

Grafik 4.1 Jumlah Sekolah, Murid dan Guru menurut Jenjang Pendidikan di Kecamatan Jelutung Tahun 2016
 Graph 4.1 Number of Schools, Students and Teachers by Level of Education in Jelutung District, 2016



Tabel 4.1.1 Jumlah TK/RA dan Guru dirinci per Kelurahan di Kecamatan Jelutung, 2016

Table 4.1.1 Number of Kindergartens, Students and Teacher by Sub District in Jelutung District, 2016

Kelurahan <i>Sub District</i>	TK	RA	MURID	GURU
(1)	(2)	(3)	(4)	(5)
1. Kebun Handil	3	-	194	21
2. Jelutung	4	-	260	18
3. Payo Lebar	2	-	34	6
4. Lebak Bandung	-	-	-	-
5. Cempaka Putih	1	-	151	6
6. Talang Jauh	1	-	131	5
7. Handil Jaya	3	-	194	14
Jumlah <i>Total</i>	15	-	964	70

Sumber : Dinas Pendidikan Kota Jambi UPTD Kec. Jelutung

Source : Education Office of Jambi City, Jelutung District Unit

Tabel 4.1.2 Jumlah Sekolah Dasar dan Ruang Kelas Menurut Status Sekolah Dirinci per Kelurahan di Kecamatan Jelutung, 2016

Table 4.1.2 Number of Elementary School and Classroom by Status of School by Urban Village in Jelutung District, 2016

Kelurahan <i>Sub District</i>	SD Negeri <i>Government</i>		SD Swasta <i>Private</i>		Jumlah <i>Total</i>	
	Gedung <i>Building</i>	Ruang <i>Class-room</i>	Gedung <i>Building</i>	Ruang <i>Class-room</i>	Gedung <i>Building</i>	Ruang <i>Class-room</i>
(1)	(2)	(3)	(4)	(5)	(6)	(7)
1. Kebon Handil	2	12	3	24	5	36
2. Jelutung	7	48	2	32	9	80
3. Payo Lebar	3	22	-	-	3	22
4. Lbk.Bandung	6	60	-	-	6	60
5. Cemp.Putih	2	12	1	21	3	33
6. Talang Jauh	-	-	-	-	-	-
7. Handil Jaya	4	36	1	22	5	58
Jumlah <i>Total</i>	24	190	7	99	31	289

Sumber : Dinas Pendidikan Kota Jambi UPTD Kec. Jelutung

Source : Education Office of Jambi City, Jelutung District Unit

Tabel 4.1.3 Jumlah Murid Sekolah Dasar Menurut Jenis Kelamin dan Status Sekolah Dirinci per Kelurahan di Kecamatan Jelutung, 2016

Table 4.1.3 Number of Elementary School Students by Sex and Status of School by Sub District in Jelutung District, 2016

Kelurahan <i>Sub District</i>	SD Negeri <i>Government</i>		SD Swasta <i>Private</i>		Jumlah <i>Total</i>	
	Laki-laki <i>Male</i>	Perempuan <i>Female</i>	Laki-laki <i>Male</i>	Perempuan <i>Female</i>	Laki-laki <i>Male</i>	Perempuan <i>Female</i>
(1)	(2)	(3)	(4)	(5)	(6)	(7)
1. Kebon Handil	168	135	182	181	350	316
2. Jelutung	614	375	526	511	1 140	1 086
3. Payo Lebar	318	314	-	-	318	314
4. Lebak bandung	698	719	-	-	698	719
5. Cempaka Putih	123	115	306	281	428	396
6. Talang Jauh	-	-	-	-	-	-
7. Handil Jaya	450	417	261	236	711	693
Jumlah <i>Total</i>	2 371	2 315	1 274	1 209	3 645	3 524

Sumber : Dinas Pendidikan Kota Jambi UPTD Kec. Jelutung

Source : Education Office of Jambi City, Jelutung District Unit

Tabel 4.1.4 Jumlah Guru Sekolah Dasar menurut Jenis Kelamin dan Status Sekolah Dirinci per Kelurahan di Kecamatan Jelutung, 2016
 Table 4.1.4 Number of Elementary School Teachers by Sex and Status of School by Sub District, 2016

Kelurahan <i>Sub District</i>	SD Negeri <i>Government</i>		SD Swasta <i>Private</i>		Jumlah <i>Total</i>	
	Laki-laki <i>Male</i>	Perempuan <i>Female</i>	Laki-laki <i>Male</i>	Perempuan <i>Female</i>	Laki-laki <i>Male</i>	Perempuan <i>Female</i>
(1)	(2)	(3)	(4)	(5)	(6)	(7)
1. Kebon Handil	1	24	10	25	11	49
2. Jelutung	12	48	14	28	26	76
3. Payo Lebar	3	34	-	-	3	34
4. Lebak Bandung	11	68	-	-	11	68
5. Cempaka Putih	2	15	1	30	3	45
6. Talang Jauh	-	-	-	-	-	-
7. Handil Jaya	4	46	9	29	13	75
Jumlah <i>Total</i>	33	235	34	112	67	347

Sumber : Dinas Pendidikan Kota Jambi UPTD Kec. Jelutung
 Source : Education Office of Jambi City, Jelutung District Unit

Tabel 4.1.5 Jumlah SLTP dan Ruang Kelas menurut Status Sekolah dirinci per Kelurahan di Kecamatan Jelutung, 2016

Table 4.1.5 Number of Junior High Schools and Classroom by Status of School by Sub District in Jelutung District, 2016

Kelurahan <i>Sub District</i>	SLTP Negeri <i>Government</i>		SLTP Swasta <i>Private</i>		Jumlah <i>Total</i>	
	Gedung <i>Building</i>	Ruang <i>Class- room</i>	Gedung <i>Building</i>	Ruang <i>Class- room</i>	Gedung <i>Building</i>	Ruang <i>Class- room</i>
(1)	(2)	(3)	(4)	(5)	(6)	(7)
1. Kebon Handil	-	-	1	10	1	10
2. Jelutung	-	-	2	13	2	13
3. Payo Lebar	1	31	-	-	1	31
4. Lbk.Bandung	-	-	-	-	-	-
5. Cempaka Puti	-	-	-	-	-	-
6. Talang Jauh	-	-	-	-	-	-
7. Handil Jaya	-	-	-	-	-	-
Jumlah <i>Total</i>	1	31	3	23	4	54

Sumber : Dinas Pendidikan Kota Jambi

Source : Education Office of Jambi City, Jelutung District Unit

Tabel 4.1.6 Jumlah Murid SLTP Menurut Jenis Kelamin dan Status Sekolah Dirinci per Kelurahan di Kecamatan Jelutung, 2016

Table 4.1.6 Number of Junior High Schools Students by Sex and Status of School by Sub District in Jelutung District, 2016

Kelurahan <i>Sub District</i>	SLTP Negeri <i>Government</i>		SLTP Swasta <i>Private</i>		Jumlah <i>Total</i>	
	Laki-laki <i>Male</i>	Perempuan <i>Female</i>	Laki-laki <i>Male</i>	Perempuan <i>Female</i>	Laki-laki <i>Male</i>	Perempuan <i>Female</i>
(1)	(2)	(3)	(4)	(5)	(6)	(7)
1. Kebon Handil	-	-	151	152	151	152
2. Jelutung	-	-	127	69	127	69
3. Payo Lebar	560	593	-	-	560	593
4. Lebak Bandung	-	-	-	-	-	-
5. Cempaka Putih	-	-	-	-	-	-
6. Talang Jauh	-	-	-	-	-	-
7. Handil Jaya	-	-	-	-	-	-
Jumlah <i>Total</i>	560	593	278	221	838	814

Sumber : Dinas Pendidikan Kota Jambi

Source : Education Office of Jambi City, Jelutung District Unit

Tabel 4.1.7 Jumlah Guru SLTP Menurut Jenis Kelamin dan Status Sekolah Dirinci per Kelurahan di Kecamatan Jelutung, 2016

Table 4.1.7 Number of Junior High School Teachers by Sex and Status of School by Sub District in Jelutung District, 2016

Kelurahan <i>Sub District</i>	SLTP Negeri <i>Government</i>		SLTP Swasta <i>Private</i>		Jumlah <i>Total</i>	
	Laki-laki <i>Male</i>	Perem- puan <i>Female</i>	Laki-laki <i>Male</i>	Perem- puan <i>Female</i>	Laki-laki <i>Male</i>	Perem- puan <i>Female</i>
(1)	(2)	(3)	(4)	(5)	(6)	(7)
1. Kebon Handil			4	21	4	21
2. Jelutung	-	-	12	25	12	25
3. Payo Lebar	12	42	-	-	12	42
4. Lbk.Bandung	-	-	-	-	-	-
5. Cempaka Pth	-	-	-	-	-	-
6. Talang Jauh	-	-	-	-	-	-
7. Handil Jaya	-	-	-	-	-	-
Jumlah <i>Total</i>	12	42	16	46	28	88

Sumber : Dinas Pendidikan Kota Jambi

Source : Education Office of Jambi City, Jelutung District Unit

Tabel 4.1.8 Jumlah Pengikut Ujian Akhir SLTP dan Kelulusan dirinci per Kelurahan di Kecamatan Jelutung, 2016

Table 4.1.8 Number of Final Exam Participant Graduation in Junior High School level by Sub District Jelutung District, 2016

Kelurahan Villages/Subdistricts	Jumlah Pengikut Number of Participant	Lulus Passed	Persentase Percentage
(1)	(2)	(3)	(4)
1. Kebon Handil	109	109	100
2. Jelutung	137	137	100
3. Payo Lebar	311	311	100
4. Lebak Bandung	-	-	-
5. Cempaka Putih	-	-	-
6. Talang Jauh	-	-	-
7. Handil Jaya			
Jumlah Total	557	557	100

Sumber : Dinas Pendidikan Kota Jambi

Source : Education Office of Jambi City, Jelutung District Unit

Tabel 4.1.9 Jumlah SMA/SMK dan Ruang Kelas Menurut Status Sekolah Dirinci per Kelurahan di Kecamatan Jelutung, 2016

Table 4.1.9 Number of Senior/Vocational High Schools and Classrooms by Status of School by Sub District in Jelutung District, 2016

Kelurahan <i>Sub District</i>	SMA/SMK Negeri <i>Government</i>		SMA/SMK Swasta <i>Private</i>		Jumlah <i>Total</i>	
	Gedung <i>Building</i>	Ruang <i>Class- room</i>	Gedung <i>Building</i>	Ruang <i>Class- room</i>	Gedung <i>Building</i>	Ruang <i>Class- room</i>
(1)	(2)	(3)	(4)	(5)	(6)	(7)
1. Kebon Handil			1	8	1	8
2. Jelutung	1	29	4	37	5	66
3. Payo Lebar	-	-	-	-	-	-
4. Lbk.Bandung	-	-	-	-	-	-
5. Cempaka Pth	-	-	-	-	-	-
6. Talang Jauh	-	-	-	-	-	-
7. Handil Jaya	-	-	-	-	-	-
Jumlah <i>Total</i>	1	29	5	45	6	74

Sumber : Dinas Pendidikan Kota Jambi

Source : Education Office of Jambi City, Jelutung District Unit

Tabel 4.1.10 Jumlah Murid SMA/SMK menurut Jenis Kelamin dan Status Sekolah dirinci per Kelurahan di Kecamatan Jelutung, 2016
 Table 4.1.10 Number of Senior/Vocational High School Students by Sex and Status of School by Sub District in Jelutung District, 2016

Kelurahan <i>Sub District</i>	SMA/SMK Negeri <i>Government</i>		SMA/SMK Swasta <i>Private</i>		Jumlah <i>Total</i>	
	Laki-laki <i>Male</i>	Perem- puan <i>Female</i>	Laki-laki <i>Male</i>	Perem- puan <i>Female</i>	Laki-laki <i>Male</i>	Perem- puan <i>Female</i>
(1)	(2)	(3)	(4)	(5)	(6)	(7)
1. Kebon Handil	-	-	111	134	111	134
2. Jelutung	405	707	342	360	747	1 067
3. Payo Lebar	-	-	-	-	-	-
4. Lbk Bandung	-	-	-	-	-	-
5. Cempaka Putih	-	-	-	-	-	-
6. Talang Jauh	-	-	-	-	-	-
7. Handil Jaya	-	-	-	-	-	-
Jumlah <i>Total</i>	405	707	453	494	858	1 201

Sumber : Dinas Pendidikan Kota Jambi

Source : Education Office of Jambi City, Jelutung District Unit

Tabel 4.1.11 Jumlah Guru SMA/SMK Menurut Jenis Kelamin dan Status Sekolah Dirinci per Kelurahan di Kecamatan Jelutung, 2016

Table 4.1.11 Number of Senior/Vocational High School Teachers by Sex and School of Status by Sub District in Jelutung District, 2016

Kelurahan <i>Sub District</i>	SMA/SMK Negeri <i>Government</i>		SMA/SMK Swasta <i>Private</i>		Jumlah <i>Total</i>	
	Laki-laki <i>Male</i>	Perem- puan <i>Female</i>	Laki-laki <i>Male</i>	Perem- puan <i>Female</i>	Laki-laki <i>Male</i>	Perem- puan <i>Female</i>
(1)	(2)	(3)	(4)	(5)	(6)	(7)
1. Kebon Handil	-	-	2	22	2	22
2. Jelutung	29	34	27	75	56	109
3. Payo Lebar	-	-	-	-	-	-
4. Lbk Bandung	-	-	-	-	-	-
5. Cempaka Pth	-	-	-	-	-	-
6. Talang Jauh	-	-	-	-	-	-
7. Handil Jaya	-	-	-	-	-	-
Jumlah <i>Total</i>	29	34	29	97	58	131

Sumber : Dinas Pendidikan Kota Jambi

Source : Education Office of Jambi City, Jelutung District Unit

Tabel 4.1.12 Jumlah Pengikut Ujian Akhir SMA/SMK dan Kelulusan dirinci per Kelurahan di Kecamatan Jelutung, 2016

Table 4.1.12 Number of Final Exam Participant and Graduation in Senior/Vocational High School by Sub District in Jelutung District, 2016

Kelurahan Villages/Subdistricts	Jumlah Pengikut		
	Ujian Number of Participant	Lulus Passed	Persentase Percentage
(1)	(2)	(3)	(4)
1. Kebon Handil	88	88	100
2. Jelutung	557	557	100
3. Payo Lebar	-	-	-
4. Lebak Bandung	-	-	-
5. Cempaka Putih	-	-	-
6. Talang Jauh	-	-	-
7. Handil Jaya	-	-	-
Jumlah Total	665	665	100

Sumber : Dinas Pendidikan Kota Jambi

Source : Education Office of Jambi City, Jelutung District Unit

Tabel 4.1.13 Jumlah Madrasah Ibtidaiyah dan Ruang Kelas Menurut Status Sekolah Dirinci per Kelurahan di Kecamatan Jelutung, 2016

Table 4.1.13 Number of Islamic Elementary School and Classroom by Status of School by Sub District in Jelutung District, 2016

Kelurahan <i>Sub District</i>	MI Negeri <i>Government</i>		MI Swasta <i>Private</i>		Jumlah <i>Total</i>	
	Gedung <i>Building</i>	Ruang <i>Class- room</i>	Gedung <i>Building</i>	Ruang <i>Class- room</i>	Gedung <i>Building</i>	Ruang <i>Class- room</i>
(1)	(2)	(3)	(4)	(5)	(6)	(7)
1. Kebon Handi	-	-	-	-	-	-
2. Jelutung	-	-	1	6	1	6
3. Payo Lebar	-	-	-	-	-	-
4. Lebak Bandung	-	-	-	-	-	-
5. Cempaka Putih	-	-	-	-	-	-
6. Talang Jauh	-	-	-	-	-	-
7. Handil Jaya	-	-	2	21	2	21
Jumlah <i>Total</i>	-	-	3	27	3	27

Sumber : Kantor Kementerian Agama Kota Jambi

Source : Jambi City of Religious Affairs Office

Tabel 4.1.14 Jumlah Murid Madrasah Ibtidaiyah Menurut Jenis Kelamin dan Status Sekolah Dirinci per Kelurahan di Kecamatan Jelutung, 2016

Table 4.1.14 Number of Islamic Elementary School Students by Sex and Status of School by Sub District in Jelutung District, 2016

Kelurahan <i>Sub District</i>	MI Negeri <i>Government</i>		MI Swasta <i>Private</i>		Jumlah <i>Total</i>	
	Laki-laki <i>Male</i>	Perempuan <i>Female</i>	Laki-laki <i>Male</i>	Perempuan <i>Female</i>	Laki-laki <i>Male</i>	Perempuan <i>Female</i>
(1)	(2)	(3)	(4)	(5)	(6)	(7)
1. Kebon Handil	-	-	-	-	-	-
2. Jelutung	-	-	52	36	52	36
3. Payo Lebar	-	-	-	-	-	-
4. Lbk.Bandung	-	-	-	-	-	-
5. Cempaka Pth	-	-	-	-	-	-
6. Talang Jauh	-	-	-	-	-	-
7. Handil Jaya	-	-	283	243	283	243
Jumlah <i>Total</i>	-	-	335	279	335	279

Sumber : Kantor Kementerian Agama Kota Jambi

Source : Jambi City of Religious Affairs Office

Tabel 4.1.15 Jumlah Guru Madrasah Ibtidaiyah Menurut Jenis Kelamin dan Status Sekolah Dirinci per Kelurahan di Kecamatan Jelutung, 2016

Table 4.1.15 Number of Islamic Elementary School Teachers by Sex and Status of School by Sub District in Jelutung District, 2016

Kelurahan <i>Sub District</i>	MI Negeri <i>Government</i>		MI Swasta <i>Private</i>		Jumlah <i>Total</i>	
	Laki-laki <i>Male</i>	Perempuan <i>Female</i>	Laki-laki <i>Male</i>	Perempuan <i>Female</i>	Laki-laki <i>Male</i>	Perempuan <i>Female</i>
(1)	(2)	(3)	(4)	(5)	(6)	(7)
1. Kebon Handil	-	-	-	-	-	-
2. Jelutung	-	-	2	6	2	6
3. Payo Lebar	-	-	-	-	-	-
4. Lbk. Bandung	-	-	-	-	-	-
5. Cempaka Pth	-	-	-	-	-	-
6. Talang Jauh	-	-	-	-	-	-
7. Handil Jaya	-	-	11	26	11	26
Jumlah <i>Total</i>	-	-	13	32	13	32

Sumber : Kantor Kementerian Agama Kota Jambi

Source : Jambi City of Religious Affairs Office

Tabel 4.1.16 Jumlah Madrasah Tsanawiyah dan Ruang Kelas Menurut Status Sekolah Dirinci per Kelurahan di Kecamatan Jelutung, 2016
 Table 4.1.16 Number of Islamic Junior High School and Classroom by Status of School by Sub District in Jelutung District, 2016

Kelurahan <i>Sub District</i>	MTs Negeri <i>Government</i>		MTs Swasta <i>Private</i>		Jumlah <i>Total</i>	
	Gedung <i>Building</i>	Ruang <i>Class- room</i>	Gedung <i>Building</i>	Ruang <i>Class- room</i>	Gedung <i>Building</i>	Ruang <i>Class- room</i>
(1)	(2)	(3)	(4)	(5)	(6)	(7)
1. Kebon Handil	-	-	-	-	-	-
2. Jelutung	-	-	1	3	1	3
3. Payo Lebar	-	-	-	-	-	-
4. Lebak.Bandung	-	-	1	3	1	3
5. Cempaka Putih	-	-	-	-	-	-
6. Talang Jauh	-	-	-	-	-	-
7. Handil Jaya	-	-	1	8	1	8
Jumlah <i>Total</i>	-	-	3	14	3	14

Sumber : Kantor Kementerian Agama Kota Jambi
 Source : Jambi City of Religious Affairs Office

Tabel 4.1.17 Jumlah Murid Madrasah Tsanawiyah Menurut Jenis Kelamin dan Status Sekolah Dirinci per Kelurahan di Kecamatan Jelutung, 2016

Table 4.1.17 Number of Islamic Junior High School Students by Sex and Status of School by Sub District in Jelutung District, 2016

Kelurahan <i>Sub District</i>	MTs Negeri <i>Government</i>		MTs Swasta <i>Private</i>		Jumlah <i>Total</i>	
	Laki-laki <i>Male</i>	Perempuan <i>Female</i>	Laki-laki <i>Male</i>	Perempuan <i>Female</i>	Laki-laki <i>Male</i>	Perempuan <i>Female</i>
(1)	(2)	(3)	(4)	(5)	(6)	(7)
1. Kebon Handil	-	-	-	-	-	-
2. Jelutung	-	-	32	31	32	31
3. Payo Lebar	-	-	-	-	-	-
4. Lebak. Bandung	-	-	61	38	61	38
5. Cempaka Putih	-	-	-	-	-	-
6. Talang Jauh	-	-	-	-	-	-
7. Handil Jaya	-	-	94	86	94	86
Jumlah <i>Total</i>	-	-	187	155	187	155

Sumber : Kantor Kementerian Agama Kota Jambi

Source : Jambi City of Religious Affairs Office

Tabel 4.1.18 Jumlah Guru Madrasah Tsanawiyah Menurut Jenis Kelamin dan Status Sekolah Dirinci per Kelurahan di Kecamatan Jelutung, 2016

Table 4.1.18 Number of Islamic Junior High School Teachers by Sex and Status of School by Sub District in Jelutung District, 2016

Kelurahan <i>Sub District</i>	MTs Negeri <i>Government</i>		MTs Swasta <i>Private</i>		Jumlah <i>Total</i>	
	Laki-laki <i>Male</i>	Perempuan <i>Female</i>	Laki-laki <i>Male</i>	Perempuan <i>Female</i>	Laki-laki <i>Male</i>	Perempuan <i>Female</i>
(1)	(2)	(3)	(4)	(5)	(6)	(7)
1. Kebon Handil	-	-	-	-	-	-
2. Jelutung	-	-	2	6	2	6
3. Payo Lebar	-	-	-	-	-	-
4. Lebak Bandung	-	-	5	15	5	15
5. Cempaka Putih	-	-	-	-	-	-
6. Talang Jauh	-	-	-	-	-	-
7. Handil Jaya	-	-	5	9	5	9
Jumlah <i>Total</i>	-	-	12	30	12	30

Sumber : Kantor Kementerian Agama Kota Jambi

Source : Jambi City of Religious Affairs Office

Tabel 4.1.19 Jumlah Madrasah Aliyah dan Ruang Kelas Menurut Status Sekolah Dirinci per Kelurahan di Kecamatan Jelutung, 2016

Table 4.1.19 Number of Islamic Senior High Schools and Classrooms by Status of School by Sub District in Jelutung District, 2016

Kelurahan <i>Sub District</i>	MA Negeri <i>Government</i>		MASwasta <i>Private</i>		Jumlah <i>Total</i>	
	Gedung <i>Building</i>	Ruang <i>Class- room</i>	Gedung <i>Building</i>	Ruang <i>Class- room</i>	Gedung <i>Building</i>	Ruang <i>Class- room</i>
(1)	(2)	(3)	(4)	(5)	(6)	(7)
1. Kebon Handil	-	-	-	-	-	-
2. Jelutung	-	-	-	-	-	-
3. Payo Lebar	-	-	-	-	-	-
4. Lbk.Bandung	-	-	1	3	1	3
5. Cempaka Pth	-	-	-	-	-	-
6. Talang Jauh	-	-	-	-	-	-
7. Handil Jaya	-	-	1	3	1	3
Jumlah <i>Total</i>	-	-	2	6	2	6

Sumber : Kantor Kementerian Agama Kota Jambi

Source : Jambi City of Religious Affairs Office

Tabel 4.1.20 Jumlah Murid Madrasah Aliyah Menurut Jenis Kelamin dan Status Sekolah Dirinci per Kelurahan di Kecamatan Jelutung, 2016
 Table 4.1.20 Number of Islamic Senior High School Students by Sex and Status of School by Sub District in Jelutung District, 2016

Kelurahan <i>Sub District</i>	MA Negeri <i>Government</i>		MASwasta <i>Private</i>		Jumlah <i>Total</i>	
	Laki-laki <i>Male</i>	Perem- puan <i>Female</i>	Laki-laki <i>Male</i>	Perem- puan <i>Female</i>	Laki-laki <i>Male</i>	Perem- puan <i>Female</i>
(1)	(2)	(3)	(4)	(5)	(6)	(7)
1. Kebon Handil	-	-	-	-	-	-
2. Jelutung	-	-	-	-	-	-
3. Payo Lebar	-	-	-	-	-	-
4. Lebak Bandung	-	-	31	39	31	39
5. Cempaka Putih	-	-	-	-	-	-
6. Talang Jauh	-	-	-	-	-	-
7. Handil Jaya	-	-	19	21	19	21
Jumlah <i>Total</i>	-	-	50	60	50	60

Sumber : Kantor Kementerian Agama Kota Jambi

Source : Jambi City of Religious Affairs Office

Tabel 4.1.21 Jumlah Guru Madrasah Aliyah Menurut Jenis Kelamin dan Status Sekolah Dirinci per Kelurahan di Kecamatan Jelutung, 2016

Table 4.1.21 Number of Islamic Senior High School Teachers by Sex and Status of School by Sub District in Jelutung District, 2016

Kelurahan <i>Sub District</i>	MA Negeri <i>Government</i>		MASwasta <i>Private</i>		Jumlah <i>Total</i>	
	Laki-laki <i>Male</i>	Perempuan <i>Female</i>	Laki-laki <i>Male</i>	Perempuan <i>Female</i>	Laki-laki <i>Male</i>	Perempuan <i>Female</i>
(1)	(2)	(3)	(4)	(5)	(6)	(7)
1. Kebon Handil	-	-	-	-	-	-
2. Jelutung	-	-	-	-	-	-
3. Payo Lebar	-	-	-	-	-	-
4. Lebak Bandung	-	-	4	13	4	13
5. Cempaka Putih	-	-	-	-	-	-
6. Talang Jauh	-	-	-	-	-	-
7. Handil Jaya	-	-	5	4	5	5
Jumlah <i>Total</i>	-	-	9	17	9	17

Sumber : Kantor Kementerian Agama Kota Jambi

Source : Jambi City of Religious Affairs Office

Tabel 4.2.1 Jumlah Fasilitas Kesehatan Menurut Jenis Dirinci per Kelurahan di Kecamatan Jelutung, 2016

Table 4.2.1 Number of Public Health Facility by Type by Sub District in Jelutung District, 2016

Kelurahan <i>Sub District</i>	Rumah Sakit Umum <i>Hospital</i>	Puskesmas <i>Government Clinic</i>	Puskesmas Pembantu <i>Sub Centre of Government Clinic</i>
(1)	(2)	(3)	(4)
1. Kebon Handil	1	-	-
2. Jelutung	-	-	1
3. Payo Lebar	-	1	-
4. Lbk.Bandung	1	-	1
5. Cempaka Pth	-	-	1
6. Talang Jauh	-	-	-
7. Handil Jaya	-	1	1
Jumlah <i>Total</i>	2	2	4

Tabel 4.2.1
(Lanjutan/ continued)

Kelurahan <i>Sub District</i>	Posyandu <i>Integrated Service Post</i>	Klinik/Balai Kesehatan <i>Health Clinic</i>	Polindes/Praktek Bidan <i>Midwife Clinic</i>
(1)	(5)	(6)	(7)
1. Kebon Handil	6	1	3
2. Jelutung	13	-	4
3. Payo Lebar	8	-	5
4. Lbk.Bandung	9	-	6
5. Cempaka Pth	5	-	1
6. Talang Jauh	3	1	2
7. Handil Jaya	6	1	6
Jumlah <i>Total</i>	50	3	27

Sumber : Dinas Kesehatan Kota Jambi

Source : Health Service of Kota Jambi

Tabel 4.2.2 Jumlah Dokter Spesialis, Dokter Umum dan Dokter Gigi Dirinci per Kelurahan di Kecamatan Jelutung, 2016

Table 4.2.2 Number of Specialist Doctors, General Practitioners and Dentists by Sub District in Jelutung District, 2016

Kelurahan <i>Sub District</i>	Dokter Spesialis <i>Specialist Doctors</i>	Dokter Umum <i>General Practitioners</i>	Dokter Gigi <i>Dentists</i>
(1)	(2)	(3)	(4)
1. Kebon Handil	-	-	-
2. Jelutung	-	-	-
3. Payo Lebar	-	1	1
4. Lbk Bandung	1	-	-
5. Cempaka Pth	1	-	-
6. Talang Jauh	1	-	-
7. Handil Jaya	-	3	1
Jumlah <i>Total</i>	3	4	2

Sumber : Dinas Kesehatan Kota Jambi

Source : Health Service of Kota Jambi

Tabel 4.2.3 Jumlah Balita yang Pernah Mendapat Imunisasi Menurut Jenis Dirinci per Kelurahan di Kecamatan Jelutung, 2016

Table 4.2.3 Number of Babies Who Ever Received Immunizations by Type by Sub District in Jelutung District, 2016

Kelurahan <i>Sub District</i>	BCG	DPT			Polio			
		1	2	3	1	2	3	4
(1)	(2)	(3)	(4)	(5)	(6)	(7)	(8)	(9)
1. Kebon Handil	201	202	203	206	201	202	203	206
2. Jelutung	349	350	323	349	356	350	346	349
3. Payo Lebar	208	208	208	207	209	208	208	208
4. Lbk Bandung	239	238	239	238	239	238	238	237
5. Cempaka Pth	170	170	170	170	170	169	169	170
6. Talang Jauh	71	71	71	71	77	70	70	71
7. Handil Jaya	210	210	212	210	209	212	209	210
<i>JumlahTotal</i>	1 448	1 449	1 426	1 451	1 448	1 449	1 443	1 451

Tabel 4.2.3
(Lanjutan/ continued)

Kelurahan <i>Sub District</i>	HEPATITIS B			Campak
	1	2	3	
(1)	(10)	(11)	(12)	(13)
1. Kebon Handil	202	-	-	205
2. Jelutung	355	-	-	350
3. Payo Lebar	191	-	-	209
4. Lbk Bandung	231	-	-	239
5. Cemapaka Pth	165	-	-	170
6. Talang Jauh	61	-	-	70
7. Handil Jaya	214	-	-	211
Jumlah <i>Total</i>	1 419			1 454

Sumber : Dinas Kesehatan Kota Jambi
Source : Health Service of Kota Jambi

Tabel 4.2.4 Jumlah Akseptor KB Aktif Dirinci per Kelurahan di Kecamatan Jelutung, 2016

Table 4.2.4 Number of Active Acceptors by Sub District in Jelutung District, 2016

Kelurahan <i>Sub District</i>	IUD	Pil <i>Oral Pill</i>	Kondom <i>Condom</i>	Sunti- Kan <i>Injec- Tion</i>	Implant	MO	Jumlah <i>Total</i>
(1)	(2)	(3)	(4)	(5)	(6)	(7)	(8)
1. Kebon Handil	71	532	4	530	49	36	1.222
2. Jelutung	152	856	68	779	112	38	2005
3. Payo Lebar	37	556	38	699	46	20	1.396
4. Lbk. Bandung	85	792	68	509	84	36	1.574
5. Cempaka Pth	6	346	4	493	8	5	862
6. Talang Jauh	10	145	15	100	1	1	272
7. Handil Jaya	68	611	8	596	36	13	1.332
Jumlah <i>Total</i>	429	3 838	205	3 706	336	149	8 663

Sumber : PLKB Kecamatan Jelutung

Source : Family Planning Board, Jelutung District

Tabel 4.2.5 Jumlah Akseptor KB Baru Dirinci per Kelurahan di Kecamatan Jelutung, 2016

Table 4.2.5 Number of New Acceptors by Sub District in Jelutung District, 2016

Kelurahan <i>Sub District</i>	IUD	Pil <i>Oral Pill</i>	Kondom <i>Condom</i>	Sunti- Kan <i>Injec- Tion</i>	Implant	MO	Jumlah <i>Total</i>
(1)	(2)	(3)	(4)	(5)	(6)	(7)	(8)
1. Kebon Handil	80	119	0	129	12	109	449
2. Jelutung	3	158	2	148	10	1	322
3. Payo Lebar	2	93	27	139	8	0	269
4. Lbk.Bandung	4	115	30	145	1	7	302
5. Cempak Pth	0	43	2	98	0	0	143
6. Talang Jauh	0	4	0	13	0	1	18
7. Handil Jaya	0	99	0	80	0	0	179
Jumlah <i>Total</i>	89	631	61	752	31	118	1.682

Sumber : PLKB Kecamatan Jelutung

Source : Family Planning Board, Jelutung District

Tabel 4.2.6 Jumlah Kunjungan Pasien Puskesmas/Pustu Dirinci per Kelurahan di Kecamatan Jelutung, 2016

Table 4.2.6 Number of Patient Visits PHC/SubPHC by Sub District in Jelutung District, 2016

Kelurahan <i>Sub District</i>	Ibu Hamil <i>Pragnan</i>		Bayi <i>Infant</i>		Anak-anak <i>Children</i>	
	Baru <i>New</i>	Lama <i>Old</i>	Baru <i>New</i>	Lama <i>Old</i>	Baru <i>New</i>	Lama <i>Old</i>
(1)	(2)	(3)	(4)	(5)	(6)	(7)
1. Kebon Handil	228	221	54	122	169	180
2. Jelutung	385	380	126	274	406	421
3. Payo Lebar	203	203	65	134	364	517
4. Lbk Bandung	264	264	93	121	238	636
5. Cempaka Pth	211	194	49	111	148	254
6. Talang Jauh	41	36	21	49	15	22
7. Handil Jaya	246	234	60	187	156	170
Jumlah <i>Total</i>	1.584	1.537	468	998	1 496	2 220

Sumber : Dinas Kesehatan Kota Jambi

Source : Health Service of Kota Jambi

Tabel 4.2.7 Banyaknya Keluarga Pra Sejahtera dan Sejahtera Menurut Kelurahan, di Kecamatan Jelutung, 2016

Table 4.2.7 Number of Pre-prosperous and Prosperous Family by Sub District in Jelutung District, 2016

Kelurahan <i>District</i>	Pra Sejahtera <i>Pre-Prosperous</i>	Keluarga Sejahtera <i>Prosperous Family</i>				Jumlah <i>Total</i>
		I	II	III	III +	
(1)	(2)	(3)	(4)	(5)	(6)	(7)
1. Kb.Handil	33	246	870	873	207	2.229
2. Jelutung	146	665	840	1.358	74	3.083
3. Payo Lebar	150	357	1.026	434	140	2.107
4. Lebak Bandung	259	771	596	556	153	2.335
5. Cempaka Putih	40	483	322	910	66	1.821
6. Talang Jauh	3	148	99	490	24	764
7. Handil Jaya	17	218	775	896	177	2.083
Jumlah <i>Total</i>	648	2 888	4 528	5 517	841	14 422

Sumber : PLKB Kecamatan Jelutung

Keterangan: Data Tahun 2016

Source : Family Planning Board, Jelutung District

Tabel 4.3.1 Jumlah Tempat Ibadah Dirinci per Kelurahan di Kecamatan Jelutung, 2016

Table 4.3.1 Number of Religious Centres by Urban Vilage in Jelutung District, 2016

Kelurahan <i>Sub District</i>	Mesjid <i>Mosque</i>	Langgar <i>Private Mosque</i>	Gereja <i>Chruch</i>	Vihara/ Kelenteng	Pura
(1)	(2)	(3)	(4)	(5)	(6)
1. Kebon Handil	6	4	-	-	-
2. Jelutung	9	10	-	1	-
3. Payo Lebar	6	10	-	-	-
4. Lbk Bandung	9	5	-	4	-
5. Cempaka Pth	3	2	-	1	-
6. Talang Jauh	1	2	1	3	-
7. Handil Jaya	8	2			
Jumlah <i>Total</i>	42	34	1	8	-

Sumber : KUA Kecamatan Jelutung

Source : Religion Affair Office of Jelutung District

Tabel 4.3.2 Jumlah Kelompok Remaja Masjid, Pengajian Anak-Anak dan Barjanzi Marhaba Dirinci per Kelurahan di Kecamatan Jelutung, 2016

Table 4.3.2 Number of Teens Mosque Groups, Islamic Kids Groups and Barjanzi Marhaba by Sub District in Jelutung District, 2016

Kelurahan <i>Sub District</i>	Kelompok Remaja Mesjid <i>Teens Mosque Groups</i>	Kelompok Pengajian Anak-Anak <i>Islamic Kids Group</i>	Barjanzi/Marhaban
(1)	(2)	(3)	(4)
1. Kebon Handil	31	10	2
2. Jelutung	31	9	2
3. Payo Lebar	35	12	3
4. Lebak Bandung	40	10	3
5. Cempaka Putih	11	4	1
6. Talang Jauh	3	1	1
7. Handil Jaya	12	7	2
Jumlah <i>Total</i>	173	53	14

Sumber : KUA Kecamatan Jelutung

Source : Religion Affair Office of Jelutung District

Tabel 4.3.3 Jumlah Kejadian Nikah, Talak, Cerai dan Rujuk Dirinci per Kelurahan di Kecamatan Jelutung, 2016

Table 4.3.3 Number of Marriage, Talak, Divorce and Reunite by Sub District in Jelutung District, 2016

Kelurahan <i>Sub District</i>	Nikah <i>Mariages</i>	Thalak <i>Divsorces</i>	Cerai <i>Separation</i>	Rujuk <i>Reconciliation</i>
(1)	(2)	(3)	(4)	(5)
1. Kebon Handil	78	-	-	-
2. Jeultung	136	-	-	-
3. Payo Lebar	54	-	-	-
4. Lebak Bandung	72	-	-	-
5. Cempaka Putih	39	-	-	-
6. Talang Jauh	4	-	-	-
7. Handil Jaya	62	-	-	-
Jumlah <i>Total</i>	445	-	-	-

Sumber : KUA Kecamatan Jelutung

Source : Religion Affair Office of Jelutung District

Tabel 4.3.4 Jumlah Ulama, Mubaligh dan Khotib Dirinci per Kelurahan di Kecamatan Jelutung, 2016

Table 4.3.4 Number of Ulema, Mubaligh and Preachers by Sub District in Jelutung District, 2016

Kelurahan <i>Sub District</i>	Ulama <i>Ulema</i>	Mubaligh <i>Mubaligh</i>	Khotib <i>Preachers</i>
(1)	(2)	(3)	(4)
1. Kebon Handil	4	1	14
2. Jelutung	12	8	8
3. Payo Lebar	2	2	14
4. Lbk. Bandung	5	4	24
5. Cempaka Pth	5	1	5
6. Talang Jauh	2	2	2
7. Handil Jaya	5	3	13
Jumlah <i>Total</i>	35	21	80

Sumber : KUA Kecamatan Jelutung

Source : Religion Affair Office of Jelutung District

Tabel 4.4.1 Jumlah Bencana Menurut Jenis yang Terjadi Dirinci per Kelurahan di Kecamatan Jelutung, 2016

Table 4.4.1 Number of Disasters by Type of Happened by Sub District in Jelutung District, 2016

Kelurahan Sub District	Kebakaran Wildfire	Banjir Flood	Longsor Avalanche	Lainnya Others
(1)	(2)	(3)	(4)	(5)
1. Kebon Handil	-	-	-	-
2. Jelutung	1	-	-	-
3. Payo Lebar	-	-	-	-
4. Lbk.Bandung	-	-	-	-
5. Cempaka Pth	-	-	-	-
6. Talang Jauh	-	-	-	-
7. Handil Jaya	-	-	-	-
Jumlah <i>Total</i>	1	-	-	-

Sumber : Kantor Camat Jelutung

Source : District Office of Jelutung

PERDAGANGAN DAN
KEUANGAN
TRADING AND FINANCE

5

<http://jambianta.pps.go.id>

<http://jambikota.bps.go.id>

<http://jambikota.bps.go.id>

<http://jambikota.bps.go.id>

V. PERDAGANGAN DAN KEUANGAN

Di Kecamatan Jelutung terdapat 3 (tiga) unit pasar tradisional yakni di Kelurahan Kebun Handil sebanyak 2 unit dan di Kelurahan Cempaka Putih 1 unit.

Realisasi penerimaan PBB di Kecamatan Jelutung tahun 2014 di semua kelurahan masih di bawah target yang ditentukan, yaitu sebesar Rp 1.993.629.450,-. Hanya 61,97 persennya yang dapat direalisasikan, yaitu sebesar Rp 1.235.356.241,-.

V. TRADING AND FINANCE

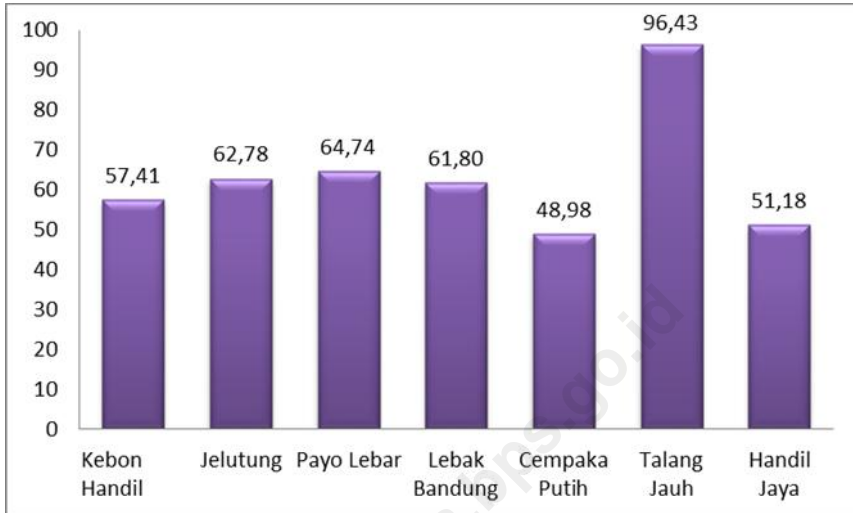
In District Jelutung there are 3 (three) units of traditional markets, consist of 2 units in Kebun Handil Sub-district and 1 unit in Cempaka Putih Sub-district.

Realization of Soil and Building Tax in Jelutung District in 2014 in all the Sub-district are still under the specified target of Rp 1.993.629.450,-. Only 61,97 percent can be realized, which amounted to Rp 1.235.356.241,-.

<http://jambikota.bps.go.id>

Grafik 5.1 Persentase Realisasi Penerimaan PBB Dirinci per Kelurahan di Kecamatan Jelutung, 2016

Graph 5.1 Percentage of Realization of Soil and Building Tax by Sub District in Jelutung District, 2016



Tabel 5.1 Jumlah Pasar Dirinci per Kelurahan di Kecamatan Jelutung 2016
Table 5.1 Number of Market by Sub District in Kota Baru District, 2016

Kelurahan <i>Sub District</i>	Pasar <i>Markets</i>
(1)	(2)
Kebon Handil	1
Jelutung	-
Payo Lebar	-
Lebak Bandung	-
Cempaka Putih	1
Talang Jauh	-
Handil Jaya	-
Jumlah <i>Total</i>	2

Sumber : Kantor Camat Jelutung
Source : District Office of Jelutung

Tabel 5.2 Target dan Realisasi Penerimaan PBB Dirinci per Kelurahan di Kecamatan Jelutung, 2016
 Table 5.2 Target and Realization of Soil and Building Tax by Sub District in Jelutung District, 2016

Kelurahan <i>Sub District</i>	Target <i>Target</i>	Realisasi <i>Realization</i>	Persentase <i>Percentage</i>
(1)	(2)	(3)	(4)
Kebon Handil	1 128 171 937	572 194 329	51 %
Jelutung	1 049 789 336	434 807 202	41 %
Payo Lebar	685 622 487	359 034 955	51 %
Lebak Bandung	624 199 144	241 122 355	39 %
Cempaka Putih	563 209 989	239 195 376	42 %
Talang Jauh	666 092 463	410 487 100	62 %
Handil Jaya	754 653 846	352 783 477	47 %
Jumlah	5 471 739 202	3 086 310 646	56.40 %

Sumber : Kantor Camat Jelutung
 Source : District Office of Jelutung

Tabel 5.3 Banyaknya Kamar Hotel, Tempat Tidur, dan Tenaga Kerja di Kecamatan Jelutung 2016
Table 5.3 Number of Hotel Rooms, Beds, and Labor in Jelutung District, 2016

Nama Hotel	Banyaknya Total		
	Kamar Rooms	Tempat Tidur Beds	Tenaga Kerja Labors
(1)	(2)	(3)	(4)
1. Hotel Matahari	68	152	13
2. Hotel Harisman	22	25	21
3. Hotel Aini	65	130	16
4. Hotel Adipura	12	12	3
5. Hotel Bungo Kincai	16	29	6
6. Green House	33	33	17
7. Hotel Yuli	9	10	6
8. Lestari	26	26	22
9. Hotel Victori	40	40	10

Sumber : BPS Kota Jambi
Source : BPS - Statistic of Jambi City

Tabel 5.4 Banyaknya Hotel Bintang Dan Non Bintang di Kecamatan Jelutung 2016

Table 5.4 Number of Star-signed and Non-Star-signed Hotels in Jelutung District, 2016

Kelurahan <i>Sub District</i>	Banyaknya Total	
	Bintang Star-signed	Non-Bintang Non Star-signed
(1)	(2)	(3)
1. Kebon Handil	-	2
2. Jelutung	-	-
3. Payo Lebar	1	3
4. Lebak Bandung	1	1
5. Cempaka Putih	-	-
6. Talang Jauh	-	1
7. Handil Jaya	-	-

Sumber : BPS Kota Jambi

Source : BPS - Statistic of Jambi City

DATA

MENCERDASKAN BANGSA



**BADAN PUSAT STATISTIK
KOTA JAMBI**

Jl. Basuki Rahmat, Kota Baru, Jambi 36128

Telp/Faks (0741) 40539

Email: bps1571@bps.go.id
