



Katalog BPS : 1102001.1571.050

# KECAMATAN TELANAIPURA DALAM ANGKA

*Telanaipura District in Figures*

## 2015



**BADAN PUSAT STATISTIK  
KOTA JAMBI**

KECAMATAN  
TELANAIPURA  
DALAM ANGKA

*Telanaipura District  
in Figures*

2015

# **KECAMATAN TELANAIPURA DALAM ANGKA 2015**

## *TELANAIPURA DISTRICT IN FIGURES 2015*

**No. Publikasi / Publication Number : 1571050.1501**

**Katalog BPS / BPS Catalogue : 1102001.1571.050**

**Ukuran Buku / Book Size : 21 cm X 15 cm**

**Jumlah Halaman / Number of Pages: xix + 74 halaman / pages**

**Naskah / Manuscript :**

**Badan Pusat Statistik Kota Jambi**

*BPS-Statistics of Jambi City*

**Penyunting / Editor :**

**Seksi Integrasi Pengolahan dan Diseminasi Statistik**

*Section of Integrated Statistical Processing and Dissemination*

**Gambar dan Grafik / Charts :**

**Seksi Integrasi Pengolahan dan Diseminasi Statistik**

*Section of Integrated Statistical Processing and Dissemination*

**Gambar Kulit / Cover Design :**

**Seksi Integrasi Pengolahan dan Diseminasi Statistik**

*Section of Integrated Statistical Processing and Dissemination*

**Diterbitkan oleh / Published by :**

**Badan Pusat Statistik Kota Jambi**

*BPS-Statistics of Jambi City*

**Boleh dikutip dengan menyebut sumbernya**

*May be cited with reference to the source*







## **SADAR STATISTIK**

### **Penyelenggara :**

Sadar untuk menggunakan teknik statistik yang tepat guna dan menyajikan data statistik yang diperlukan konsumen secara tepat waktu, akurat dan mudah dipahami.

### **Responden :**

Sadar untuk memberikan jawaban apa adanya sesuai dengan kenyataan tanpa ragu-ragu.

### **Pengguna :**

Sadar untuk memahami metode, konsep/ definisi serta memanfaatkan data statistik secara optimal.

## **AWARE OF STATISTICS**

### **Organizers :**

*Conscious effort to use statistical techniques and present the necessary statistical data to the data consumers in a timely, accurate and easy to be understood.*

### **Respondents :**

*Aware to provide answers as it is, consistent with the fact and without hesitation.*

### **Users :**

*Aware to understand the methods, concepts/ definitions and optimally utilize statistical data.*

<http://jambikotabps.go.id>





## SAMBUTAN CAMAT TELANAIPURA

Data sangat penting dalam kegiatan pembangunan. Karena dengan adanya data, pemerintah bisa merencanakan, memonitor, dan mengevaluasi kegiatan pembangunan.

Penyajian Publikasi Kecamatan Telanaipura Dalam Angka 2015 ini dimaksud untuk menghimpun informasi apa yang telah dibuat dan direncanakan, apa yang akan dikembangkan untuk masa selanjutnya.

Dengan terbitnya publikasi ini, saya berharap agar semua instansi Pemerintah dan masyarakat dapat menggunakannya sebagai sumber data dan informasi yang bermanfaat.

Kepada Koordinator Statistik Kecamatan Telanaipura dan semua pihak yang telah membantu dalam penyusunan publikasi ini, saya mengucapkan terima kasih.

Jambi,     Oktober 2015  
Camat Telanaipura

Drs. Noviarman

NIP. 19661120 198603 1 002



#### *ACKNOWLEDGEMENT FROM TELANAIPURA DISTRICT HEAD*

*Data is very important in the development activities. Because the availability of data, the government can plan, monitor, and evaluate development activities.*

*Presentation of the Telanaipura District in Figures 2015 Publication is intended to collect information that has been made and what is planned, what will be developed for the future.*

*With this publication, I hope that all government agencies and the public can use it as a helpful source of data and information.*

*To Statistics Coordinator for the Telanaipura District and all those who have helped in the preparation of this publication, I say thank you.*

*Jambi,      Oktober 2015  
Telanaipura District Head*

*Drs. Noviarman*  

---

*NIP. 19661120 198603 1 002*



## KATA PENGANTAR

Penerbitan publikasi *Kecamatan Telanaipura Dalam Angka 2015* merupakan kelanjutan publikasi Kecamatan Telanaipura Dalam Angka tahun sebelumnya.

Dalam publikasi ini disajikan data keadaan tahun 2014, agar dapat memberikan gambaran dan perkembangan pembangunan di wilayah Kecamatan Telanaipura.

Publikasi ini terwujud berkat kerjasama yang baik dengan semua pihak baik pemerintah maupun swasta yang ada di wilayah Kecamatan Telanaipura. Atas bantuan dan kerjasamanya kami ucapkan terima kasih.

Kami menyadari dalam penerbitan publikasi ini masih banyak kekurangan dan kesalahan. Oleh karena itu, kritik dan saran dari pembaca sangat kami harapkan untuk perbaikan publikasi di masa yang akan datang. Semoga publikasi ini bermanfaat.

Jambi, Oktober 2015  
Koord. Statistik Kecamatan Telanaipura

ASNI JUNITA, SE  
NIP. 19860629 200502 2 001



## FOREWORD

*Telanaipura District in Figures 2015 Publication is a continuation of the Telanaipura District in Figures Publication in previous years figures.*

*Data presented in this publication is a state in 2014, in order to provide an overview and progress of development in the Telanaipura District.*

*This publication was made possible through good cooperation with all parties, both public and private in the Telanaipura District. We thank you for the assistance and cooperation.*

*We recognize there are still many shortcomings and mistakes in this publication. Therefore, criticism and suggestions from readers are expected, so we can improve this publications in the future. Hopefully this publication helpful.*

Jambi, Oktober 2015  
Koord. Statistik Kecamatan Telanaipura

ASNI JUNITA, SE  
NIP. 19860629 200502 2 001

## DAFTAR ISI/ TABLE OF CONTENTS

Halaman/Page

Sambutan Camat Telanaipura/Acknowledgement Fr. Telanaipura Dist. Head.....	ix
Kata Pengantar/ Foreword.....	xi
Daftar Isi /Table of Content .....	xiii
Daftar Grafik/ Graph List.....	xix

### **BAB. 1. LETAK GEOGRAFIS GEOGRAPHICAL**

1.1 Luas Kelurahan di Kecamatan Telanaipura Tahun 2014.....	5
<i>Area of Sub-district in Telanaipura District, 2014</i>	
1.2 Jarak Antara Kelurahan di Kecamatan Telanaipura dengan Ibukota Kecamatan, 2014 (Km) .....	6
<i>Distance Between Sub-district and The District Capital 2014 (Km)</i>	

### **BAB. 2. PEMERINTAHAN GOVERNMENT**

2.1 Nama-nama Camat yang Pernah Menjabat di Kecamatan Telanaipura .....	11
<i>Names of Former subdistrict Head in Telanaipura District</i>	
2.2 Nama-nama Pejabat Pemerintahan di Kantor Kecamatan Telanaipura 2014	12
<i>Names of Government Officials in Telanaipura District Office, 2014</i>	
2.3 Nama-nama Lurah dan Tingkat Pendidikan Terakhir di Kecamatan Telanaipura, 2014 .....	13
<i>Names of Village Headman in Telanaipura District, 2014</i>	
2.4 Jumlah Rukun Tetangga di Kecamatan Telanaipura, 2014 .....	14
<i>Number of Neighborhood Assemblage in Telanaipura District, 2014</i>	

### **BAB. 3. PENDUDUK POPULATION**

- 3.1 Jumlah Penduduk, Luas Wilayah dan Kepadatan Penduduk Dirinci per  
Keluarahan di Kecamatan Telanaipura, 2014 ..... 19  
*Number of Population, Area and Population Density by Urban Village In  
Telanaipura District, 2014*
- 3.2 Jumlah Penduduk, Rumah Tangga dan Rata-rata Jumlah Anggota Rumah  
Tangga Dirinci per Keluarahan di Kecamatan Telanaipura, 2014 ..... 20  
*Number of Population, Household and Average Household Members by Urban  
Village In Telanaipura District, 2014*
- 3.3 Jumlah Penduduk Menurut Jenis Kelamin dan Rasio Jenis Kelamin Dirinci per  
Keluarahan di Kecamatan Telanaipura, 2014 ..... 21  
*Number of Population by Sex and Sex Ratio by Urban Village In Telanaipura  
District, 2014*
- 3.4 Jumlah Penduduk Menurut Kelompok Umur dan Jenis Kelamin di Kecamatan  
Telanaipura, 2014 ..... 22  
*Number of Population by Age Groups and Sex in Telanaipura District, 2014*
- 3.5 Persentase Penduduk Dirinci Per Kelurahan Kecamatan Telanaipura 2014 .. 23  
*Percentage of Population in Telanaipura District by Village, 2014*
- 3.6 Jumlah Kelahiran Menurut Jenis Kelamin Dirinci per Kelurahan di Kecamatan  
Telanaipura , 2014 ..... 24  
*Number of Birth by Sex by Urban Village In Telanaipura , District, 2014*
- 3.7 Jumlah Kematian Menurut Jenis Kelamin Dirinci per Kelurahan di Kecamatan  
Telanaipura , 2014 ..... 25  
*Number of Mortality by Sex by Urban Village In Telanaipura , District, 2014*
- 3.8 Jumlah Penduduk yang Datang dan Pindah Menurut Jenis Kelamin Dirinci per  
Keluarahan di Kecamatan Telanaipura , 2014 ..... 26  
*Number of Immigrant and Emigrant by Sex and Urban Village In Telanaipura  
District, 2014*

## **BAB. 4. SOSIAL SOCIAL**

4.1.1	Jumlah Sekolah Dasar dan Ruang Kelas Menurut Status Sekolah Dirinci per Kelurahan di Kecamatan Telanaipura, 2014 ..... <i>Number of Elementary School and Classroom by Status of School by Urban Vilage in Telanaipura District, 2014</i>	31
4.1.2	Jumlah Murid Sekolah Dasar Menurut Jenis Kelamin dan Status Sekolah Dirinci per Kelurahan di Kecamatan Telanaipura, 2014 ..... <i>Number of Elementary School Students by Sex and Status of School by Urban Vilage in Telanaipura District, 2014</i>	32
4.1.3	Jumlah Murid Sekolah Dasar Menurut Jenis Kelamin dan Status Sekolah Dirinci per Kelurahan di Kecamatan Telanaipura, 2014 ..... <i>Number of Elementary School Students by Sex and Status of School by Urban Vilage in Telanaipura District, 2014</i>	33
4.1.4	Jumlah SLTP dan Ruang Kelas menurut Status Sekolah dirinci per Kelurahan di Kecamatan Telanaipura, 2014 ..... <i>Number of Junior High Schools and Classroom by Status of School by Urban Vilage in Telanaipura District, 2014</i>	34
4.1.5	Jumlah Murid SLTP Menurut Jenis Kelamin dan Status Sekolah Dirinci per Kelurahan di Kecamatan Telanaipura, 2014 ..... <i>Number of Junior High Schools Students by Sex and Status of School by Urban Vilage in Telanaipura District, 2014</i>	35
4.1.6	Jumlah Guru SLTP Menurut Jenis Kelamin dan Status Sekolah Dirinci per Kelurahan di Kecamatan Telanaipura, 2014 ..... <i>Number of Junior High School Teachers by Sex and Status of School by Urban Vilage in Telanaipura District, 2014</i>	36
4.1.7	Jumlah Pengikut Ujian Akhir SLTP dan Kelulusan dirinci per Kelurahan di Kecamatan Telanaipura, 2014 ..... <i>Number of Final Exam Participant Graduation in Junior High School level by Urban Vilage in Telanaipura District, 2014</i>	37
4.1.8	Jumlah SMA/SMK dan Ruang Kelas Menurut Status Sekolah Dirinci per Kelurahan di Kecamatan Telanaipura, 2014 ..... <i>Number of Senior/Vocational High Schools and Classrooms by Status of School by Urban Vilage in Telanaipura District, 2014</i>	38

4.1.9	Jumlah Murid SMA/SMK menurut Jenis Kelamin dan Status Sekolah dirinci per Kelurahan di Kecamatan Telanaipura, 2014 ..... <i>Number of Senior/Vocational High School Students by Sex and Status of School by Urban Vilage in Telanaipura District, 2014</i>	39
4.1.10	Jumlah Guru SMA/SMK Menurut Jenis Kelamin dan Status Sekolah Dirinci per Kelurahan di Kecamatan Telanaipura, 2014 ..... <i>Number of Senior/Vocational High School Teachers by Sex and School of Status by Urban Vilage in Telanaipura District, 2014</i>	40
4.1.11	Jumlah Pengikut Ujian Akhir SMA/SMK dan Kelulusan dirinci per Kelurahan di Kecamatan Telanaipura, 2014 ..... <i>Number of Final Exam Participant and Graduation in Senior/Vocational High School by Urban Vilaget in Telanaipura District, 2014</i>	41
4.2.1	Jumlah Fasilitas Kesehatan Menurut Jenis Dirinci per Kelurahan di Kecamatan Telanaipura, 2014 ..... <i>Number of Public Health Facility by Type by Urban Vilage in Telanaipura District, 2014</i>	42
4.2.2	Jumlah Tenaga Kesehatan Dirinci per Kelurahan di Kecamatan Telanaipura, 2014 ..... <i>Number of Health Workers by Urban Vilage in Telanaipura District, 2014</i>	44
4.2.3	Jumlah Akseptor KB Aktif Dirinci per Kelurahan di Kecamatan Telanaipura, 2014 ..... <i>Number of Active Acceptors by Urban Vilage in Telanaipura District, 2014</i>	45
4.3.1	Jumlah Pemeluk Agama Dirinci per Kelurahan di Kecamatan Telanaipura , 2014 ..... <i>Number of Religion Adherents by Urban Vilage in Telanaipura District, 2014</i>	46
4.3.2	Jumlah Tempat Ibadah Dirinci per Kelurahan di Kecamatan Telanaipura, 2014 ..... <i>Number of Religious Centres by Urban Vilage in Telanaipura District, 2014</i>	47
4.4.1	Jumlah Fasilitas Olahraga Menurut Jenis Dirinci per Kelurahan di Kecamatan Telanaipura, 2014 ..... <i>Number of Sports Facilities by Type by Urban Vilage in Telanaipura District, 2014</i>	48



## **BAB. 5. PERTANIAN AGRICULTURE**

5.1	Luas Lahan Menurut Penggunaan Dirinci per Kelurahan di Kecamatan Telanaipura , 2014 .....	53
	<i>Area by Utilization by Sub-district in Telanaipura District, 2014</i>	
5.2	Luas Panen, Produksi dan Rata-rata Produksi Padi Sawah Dirinci per Kelurahan di Kecamatan Telanaipura , 2014 .....	54
	<i>Harvest Area, Production and Yield Rate of Wetland Paddy by Sub-district in Telanaipura District, 2014</i>	
5.3	Luas Panen, Produksi dan Rata-rata Produksi Padi Ladang Dirinci per Kelurahan di Kecamatan Telanaipura , 2014 .....	55
	<i>Harvest Area, Production and Yield Rate of Dry Land Paddy by Sub-district in Telanaipura District, 2014</i>	
5.4	Luas Panen, Produksi dan Rata-rata Produksi Jagung Dirinci per Kelurahan di Kecamatan Telanaipura , 2014 .....	56
	<i>Harvest Area, Production and Yield Rate of Maize by Sub-district in Telanaipura District, 2014</i>	
5.5	Populasi Ternak Menurut Jenis Dirinci per Kelurahan di Kecamatan Telanaipura, 2014 .....	57
	<i>of Livestock by Type by Sub-district in Telanaipura District, 2014</i>	
5.6	Populasi Unggas Menurut Jenis Dirinci per Kelurahan di Kecamatan Telanaipura, 2014 .....	58
	<i>Population of Poultry by Type by Sub-district in Telanaipura District, 2014</i>	
5.7	Jumlah Tenaga Penyuluh Pertanian Lapangan (PPL) Dirinci per Kelurahan di Kecamatan Talanaipura, 2014 .....	59
	<i>Number of Agricultural Extension Field (AEF) by Sub-districts In Telanaipura District, 2014</i>	
5.8	Jumlah Kelompok Tani Menurut Jenis Dirinci per Kelurahan di Kecamatan Telanaipura, 2014 .....	60
	<i>Number of Farmers Groups by Type by Sub-district in Telanaipura District, 2014</i>	

5.9	Produksi Ikan Menurut Sumber Produksi Dirinci per Kelurahan di Kecamatan Telanaipura, 2014 .....	61
	<i>Production of Fish by Source of Production by Sub-district in Telanaipura District, 2014</i>	

## **BAB. 6. INDUSTRI INDUSTRY**

6.1	Jumlah Perusahaan Industri Besar/Sedang, Industri Kecil dan Industri Rumah tangga Dirinci per Kelurahan di Kecamatan Telanaipura, 2014 .....	66
	<i>Number of Large/Medium Industries, Small Industries and Industrial Households by Sub-district in Tealanipura, 2014</i>	
6.2	Jumlah Tenaga Kerja Industri Kecil dan Industri Rumah tangga Dirinci per Kelurahan di Kecamatan Telanaipura, 2014 .....	67
	<i>Number of Workers in Small Industries and Industrial Households by Sub-district in Tealanipura, 2014</i>	

## **BAB. 7. KEUANGAN DAN PERDAGANGAN FINANCE AND TRADING**

7.1	Jumlah Pasar Dirinci per Kelurahan di Kecamatan Telanaipura, 2014 .....	72
	<i>Number of Market by Sub-district in Telanaipura District, 2014</i>	
7.2	Target dan Realisasi Penerimaan PBB Dirinci per Kelurahan di Kecamatan Telanaipura, 2014 .....	73
	<i>Target and Realization of Land and Building Tax by Sub-district in Telanaipura District, 2014</i>	
7.2	Rata-Rata Harga Bahan Kebutuhan Pokok Triwulanan Menurut Jenis di Kecamatan Telanaipura, 2014 .....	74
	<i>Average Price of Quarterly Necessity by Type of Needs in Telanaipura District, 2014 (Rupiah)</i>	

## DAFTAR GRAFIK

### Graph List

Grafik / Graph

1.1	Persentase Luas Kecamatan Telanaipura Menurut Kelurahan Tahun 2014..... <i>Percentage of Telanaipura District Land Area by Sub-district, 2014</i>	4
2.1	Persentase Rukun Tetangga di Telanaipura Menurut Kelurahan 2014..... <i>Percentage of Telanaipura District Neighborhood by Sub-district 2014</i>	10
3.1	Piramida Penduduk Telanaipura Menurut Kelompok Umur 2014..... <i>Population Pyramid of Telanaipura by Age Groups 2014</i>	18
4.1	Jumlah SD, SLTP dan SMA/SMK di Kecamatan Telanaipura Tahun 2014..... <i>Numbers of Elementary School, Junior High School and Senior/Vacational High School in Telanaipura Distric, 2014</i>	30
5.1	Populasi Ternak dan Unggas di Kecamatan Telanaipura 2014..... <i>Population of Livestock and Poultry in Telanaipura District, 2014</i>	52
6.1	Jumlah Perusahaan Industri Kecil dan Industri Rumah tangga Dirinci per Kelurahan di Kecamatan Telanaipura, 2014..... <i>Number of Small Industries and Industrial Households by Sub-district in Telanaipura District, 2014</i>	65
7.1	Target dan Realisasi Penerimaan PBB Dirinci per Kelurahan di Kecamatan Telanaipura, 2014..... <i>Target and Realization of Soil and Building Tax by Sub-district in Telanaipura District, 2014</i>	71



# **LETAK GEOGRAFIS**

*Geographical*



<http://jamikotabps.go.id>



## **I. LETAK GEOGRAFIS**

Kecamatan Telanaipura terletak di pusat pemerintahan Provinsi Jambi. Batas-batas Kecamatan Telanaipura adalah sebagai berikut :

Sebelah Utara berbatasan dengan Sungai Batang Hari

Sebelah Selatan berbatasan dengan Kecamatan Kota Baru

Sebelah Timur berbatasan dengan Kecamatan Pasar Jambi

Sebelah Barat berbatasan dengan Kabupaten Muaro Jambi

Keadaan wilayah Kecamatan Telanaipura datar dan sedikit berbukit dengan luas 30,39 Km<sup>2</sup> dan terdiri dari 11 Kelurahan:

1. Kelurahan Telanaipura luasnya 1,29 Km<sup>2</sup> atau 4,24% dari luas kecamatan.
2. Kelurahan Simpang IV Sipin I 1,53 Km<sup>2</sup> atau 5,03% dari luas kecamatan.
3. Kelurahan Selamat dengan luas 1,40 Km<sup>2</sup> atau 4,61% dari luas kecamatan.
4. Kelurahan Sungai Putri luasnya 1,59 Km<sup>2</sup> atau 5,23% dari luas kecamatan.
5. Kelurahan Legok luasnya 3,41 Km<sup>2</sup> atau 11,22% dari luas kecamatan.
6. Kelurahan Murni dengan luas 0,36 Km<sup>2</sup> atau 1,18% dari luas kecamatan.
7. Kelurahan Solok Sipin luasnya 1,12 Km<sup>2</sup> atau 3,69% dari luas kecamatan.
8. Kelurahan Buluran Kenali luasnya 2,06 km<sup>2</sup> atau 6,78% dari luas kecamatan
9. Kelurahan Teluk Kenali luasnya 2,34 km<sup>2</sup> atau 7,70% dari luas kecamatan
10. Kel. Penyangat Rendah luasnya 12,31 atau 40,51% dari luas kecamatan
11. Kel Pematang Sulur luasnya 2,98 atau 9,81% dari luas kecamatan

## **I. GEOGRAPHICAL**

*Telanaipura is located in the center of Jambi Province government. The boundaries of Telanaipura are as follows:*

*North side bordered with Batang Hari river*

*South side bordered with Kota Baru Dsitric*

*East side bordered with Pasar Jambi District*

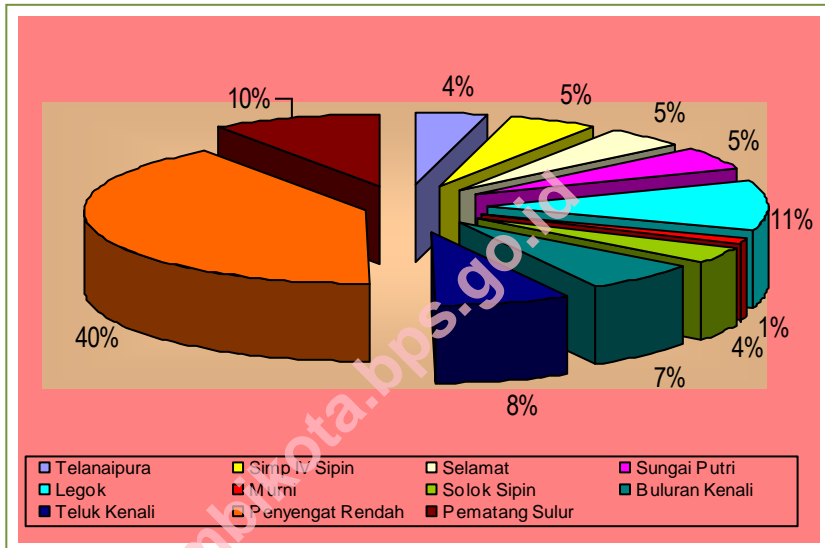
*West side bordered with Muaro Jambi Regency*

*The land contour of Telanaipura are flat and slightly hilly. The land area is 30,39 Km<sup>2</sup> and consists of 11 sub district:*

1. *The land area of Telanaipura is 1,29 km<sup>2</sup> or 4,24% of the district.*
2. *The land area of Simpang IV Sipin is 1.53 km<sup>2</sup> or 5.03% of the district.*
3. *The land area of Selamat is 1.40 km<sup>2</sup> or 4,61% of the district.*
4. *The land area of Sungai Putri is 1,59 km<sup>2</sup> or 5,23% of the district.*
5. *The land area of Legok is 3,41 km<sup>2</sup> or 11,22% of the district.*
6. *The land area of Murni is 0.36 km<sup>2</sup> or 1,18% of the district.*
7. *The land area of Solok Sipin is 1,22 Km<sup>2</sup> or 3,69% of the district.*
8. *The land area of Buluran Kenali is 2,06 km<sup>2</sup> or 6,78% of the district.*
9. *The land area of Teluk Kenali is 2,34 km<sup>2</sup> or 7,70% of the district.*
10. *The land area of Penyangat Rendah is 12,31 km<sup>2</sup> or 40,51% of the district.*
11. *The land area of Pematang Sulur is 2,98 km<sup>2</sup> or 9,81% of the districts*

**Grafik 1.1**      **Persentase Luas Kecamatan Telanaipura Menurut Kelurahan Tahun 2014**

*Graph 1.1*      *Percentage of Telanaipura Land Area by Sub istrict, 2014*





**Tabel 1.1**      **Luas Kelurahan di Kecamatan Telanaipura Tahun 2014**  
*Table 1.1*      *Area of Sub District in Telanaipura District, 2014*

---

Kelurahan <i>Sub District</i>	Luas ( Ha ) <i>Area</i>
(1)	(2)
1. Telanaipura	1,29
2. Simpang IV Sipin	1,53
3. Selamat	1,40
4. Sungai Putri	1,59
5. Legok	3,41
6. Murni	0,36
7. Solok Sipin	1,12
8. Buluran Kenali	2,06
9. Teluk Kenali	2,34
10. Penyengat Rendah	12,31
11. Pematang Sulur	2,98
Jumlah <i>Total</i>	30,39

---

**Sumber : Kantor Camat Telanaipura**  
*Source : District Office of Telanaipura*

**Tabel 1.2**      **Jarak Antara Kelurahan di Kecamatan Telanaipura dengan Ibukota Kecamatan, 2014 (Km)**  
**Table 1.2**      *Distance Between Sub District and The District Capital 2014 (Km)*

Kelurahan Sub District	Jarak (Km) Distance
(1)	(2)
1. Telanaipura	0,0
2. Simpang IV Sipin	2,0
3. Selamat	3,5
4. Sungai Putri	2,5
5. Legok	4,5
6. Murni	4,5
7. Solok Sipin	4,0
8. Buluran Kenali	1,5
9. Teluk Kenali	3,5
10. Penyengat Rendah	5,0
11. Pematang Sujur	3,5

**Sumber : Kantor Camat Telanaipura**

*Source : District Office of Telanaipura*

**PEMERINTAHAN**

***Government***

**2**

<http://jambikota.bps.go.id>



## II. PEMERINTAHAN

Kecamatan Telanaipura saat ini terdiri dari 11 (sebelas) kelurahan. Pada tahun 2006, Kecamatan Telanaipura mengalami pemekaran dari 10 (sepuluh) kelurahan menjadi 11 (sebelas) kelurahan sampai saat ini. Dan jumlah RT (Rukun Tetangga) di Kecamatan Telanaipura ada 276 RT.

Saat ini dari 11 lurah yang menjabat hanya ada 2 lurah perempuan. Sedangkan pendidikan tertinggi yang ditamatkan, ada 3 lurah yang berpendidikan akhir SLTA dan 8 lurah berpendidikan akhir sarjana.

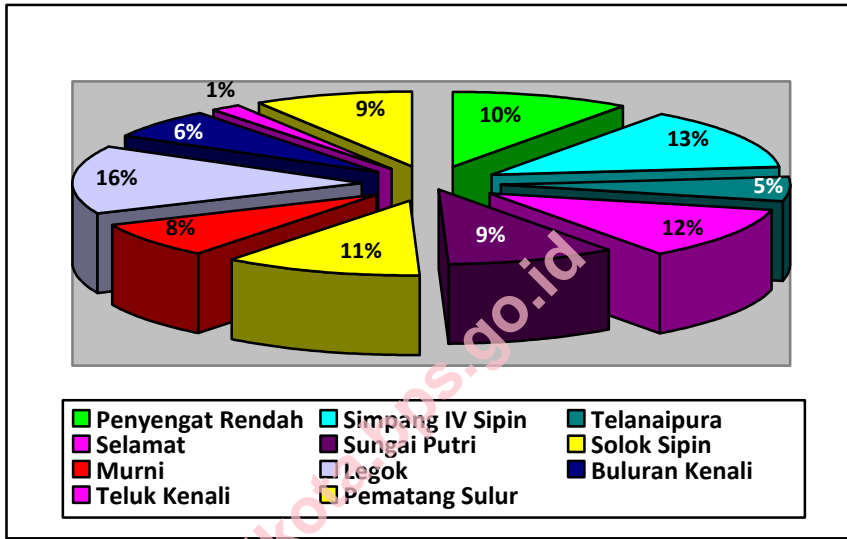
## II. GOVERNMENT

*Telanaipura currently consists of 11 (eleven) sub-districts. In 2006, District of Telanaipura was divided from 10 (ten) sub-district to 11 (eleven) sub-district. And there is 276 (neighborhoods) in Telanaipura.*

*At this time, from 11 sub-district in Telanaipura, there is only two female head of sub-district. At Telanaipura, there are eight head of sub-district with the highest degree of graduate diploma. And others only graduate senior high school.*

**Grafik 2.1 Persentase Rukun Tetangga di Kecamatan Telanaipura Menurut Kelurahan 2014**

*Grafik 2.1 Percentage of Telanaipura District Neighborhood by Sub-district 2014*



**Tabel 2.1***Table 2.1***Nama-nama Camat yang Pernah Menjabat di Kecamatan Telanaipura***Names of Former Head of District in Telanaipura*

---

---

Nama Camat <i>Name of Chiefs</i>	Tahun Mulai Menjabat <i>Year Start Position</i>	Tahun Akhir Menjabat <i>Year End Position</i>
(1)	(2)	(3)
1 . Kms.Sulaiman .HS	1987	1990
2 . Drs.A.Chalik Saleh	1990	1992
3 . Drs . Kholil	1993	1995
4 . Kms.Rusdi Rozak	1995	1997
5 . Drs.Dewa Liga Rusdi Rozak	1997	1998
6 . Drs.Suherman	1998	1999
7 . Drs.Djufri Ismail	1999	2000
8 . Nasrul MT.BA	2000	2002
9 . Drs.A.Ridwan .M.Si	2002	2003
10. Iskandar.SE.ME	2003	2004
11. H.Zakari Laut S.Ag.M.Fil.I	2004	2010
12. Drs.Zainudin	2010	2012
13. Syafil Badar	2012	2014
14. Drs.Noviarman	2014	Sekarang

---

**Sumber : Kantor Camat Telanaipura***Source : District Office of Telanaipura*

**Tabel 2.2**      **Nama-nama Pejabat Pemerintahan di Kantor Kecamatan Telanaipura 2014**

*Table 2.2*      *Names of Government Officials in Telanaipura District Office, 2014*

Nama Names	Golongan Grade	Jabatan Position
(1)	(2)	(3)
1 . Drs.Noviarman	IV/a	Camat
2 . Nofianto.SE	III/d	Sekcam
3 . Ricki Oktavianus.SE	III/c	Kasi Pemerintahan
4 . Nur Hidayah.SE	III/d	Kasi Umum
5 . Ir.HJ.Juhriyah	III/d	Kasi Sosial
6 . Alamsyah Powa.SE	III/c	Kasi Trantib
7 . Elvira .SP	III/b	Kadis Cab Pertanian
8 . Asni Junita	II/c	K S K
9 . A.Zakaria .S.Pd	III/c	Kadis P & K
10. Edy Sukri.SH	III/b	PPLKB
11. Maryati.A.Md	III/b	Kasi PMK
12. Havis .S.Ag	III/c	K U A
13. Nurnaningsih. S.Pt	III/d	Kasi Pel Umum

**Sumber : Kantor Camat Telanaipura**

*Source : District Office of Telanaipura*



**Tabel 2.3****Nama-nama Lurah dan Tingkat Pendidikan Terakhir di Kecamatan Telanaipura, 2014***Table 2.3**Names of Village Headman in Telanaipura District, 2014*

Kelurahan <i>Sub-districts</i>	Nama Lurahan	Pendidikan Terakhir <i>Last Educational</i>
(1)	(2)	(3)
1. Telanaipura	Hartono.SE	Sarjana
2. Simpang IV Sipin	M . Thamrin.SE	Sarjana
3. Selamat	Hipni.SE	Sarjana
4. Sungai Putri	Khjairul Anwar	SMEA
5. Legok	Darmawan.SE	Sarjana
6. Murni	Nurmala Dewi	SMA
7. Solok Sipin	Maderi.S	STM
8. Buluran Kenali	M . Nasir	KPPA
9. Teluk Kenali	Afrizal.SE	Sarjana
10. Penyengat Rendah	Rohma.S.Pt	Sarjana
11. Pematang Sulus	Baharuddin	KPPA

**Sumber : Kantor Camat Telanaipura***Source : District Office of Telanaipura*

**Tabel 2.4****Table 2.4****Jumlah Rukun Tetangga di Kecamatan Telanaipura, 2014***Number of Neighborhood Assemblage in Telanaipura District, 2014*

Kelurahan <i>Sub-districts</i>	Rukun Tetangga <i>Neighborhoods</i>
(1)	(2)
1 .Telanaipura	14
2. Simpang IV Sipin	37
3 Selamat	32
4.Sungai Putri	26
5. Legok	41
6. Murni	21
7. Solok Sipin	31
8. Buluran Kenali	18
9. Teuk Kenali	4
10. Penyengat Rendah	28
11. Pematang Sulur	25
Jumlah <i>Total</i>	277

**Sumber : Kantor Camat Telanaipura***Source : District Office of Telanaipura*

**PENDUDUK**  
*Population*

3



### **III. PENDUDUK**

Kecamatan Telanaipura adalah kecamatan terbesar ketiga setelah kecamatan Kotabaru dan Jambi Selatan.

Luas wilayah Kecamatan Telanaipura adalah 30,39 km<sup>2</sup>. Kelurahan yang terluas adalah Kelurahan Penyengat Rendah dan yang terkecil adalah Kelurahan Murni.

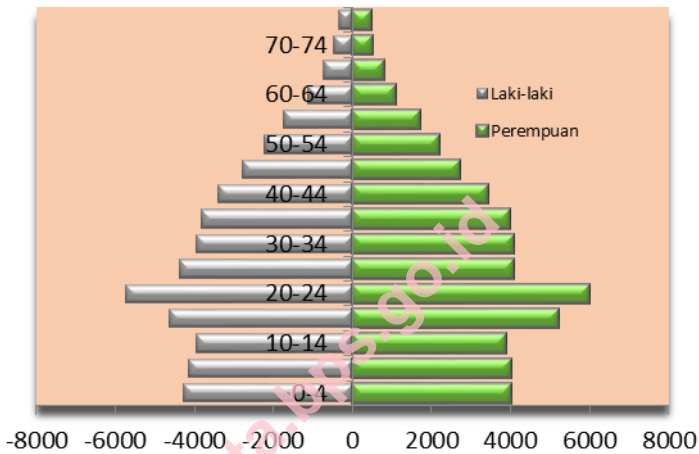
Diantara 11 (sebelas) kelurahan di Kecamatan Telanaipura, kepadatan penduduk terbesar ada pada tiga kelurahan, yaitu Kelurahan Murni, Solok Sipin, dan Simpang IV Sipin.

### **III. POPULATION**

*Telanaipura is the third biggest district after Kotabaru Distritc and Jambi Selatan district.*

*The land area of Telanaipura is 30,39 km<sup>2</sup>. The largest sub-district is Penyengat Rendah and the smallest is Murni.*

*Among 11 (eleven) sub-districts at Telanaipura, the three biggest population's density are Murni, Solok Sipin, and Simpang IV Sipin.*

**Grafik 3.1 Piramida Penduduk Telanaipura Menurut Kelompok Umur 2014***Graph 3.1 Population Pyramid of Telanaipura by Age Groups 2014*

**Tabel 3.1 Jumlah Penduduk, Luas Wilayah, dan Kepadatan Penduduk Dirinci per Kelurahan di Kecamatan Telanaipura, 2014**

*Table 3.1 Number of Population, Area, and Population's Density by Sub District In Telanaipura, 2014*

Kelurahan <i>Sub District</i>	Penduduk <i>Population</i>	Luas Wilayah <i>Area</i> (Km <sup>2</sup> )	Kepadatan Penduduk <i>Density</i> (per Km <sup>2</sup> )
(1)	(2)	(3)	(4)
1. Telanaipura	4.426	1,29	3.431
2. Simpang IV Sipin	14.857	1,53	9.710
3. Selamat	9.606	1,40	6.861
4. Sungai Putri	8.808	1,59	5.540
5. Legok	12.492	3,41	3.663
6. Murni	5.281	0,36	14.669
7. Solok Sipin	10.641	1,12	9.500
8. Buluran Kenali	6.965	2,06	3.381
9. Teluk Kenali	1.411	2,34	603
10. Penyengat Rendah	11.218	12,31	911
11. Pematang Sujur	10.139	2,98	3402
Jumlah <i>Total</i>	95.844	30,39	3.034

**Sumber : Proyeksi Penduduk Kota Jambi**

*Source : Population Projection, Jambi City Office*

**Tabel 3.2 Jumlah Penduduk, Rumah Tangga, dan Rata-rata Jumlah Anggota Rumah Tangga Dirinci per Kelurahan di Kecamatan Telanaipura, 2014**

*Table 3.2 Number of Population, Household, and Average Household Members by Sub District In Telanaipura, 2014*

Kelurahan <i>Sub District</i>	Penduduk <i>Population</i>	Rumahtangga*) <i>Household*)</i>	Rata-rata Jumlah Anggota Rumahtangga <i>Average Household Members</i>
(1)	(2)	(3)	(4)
1. Telanaipura	4.426	1.202	4
2. Simpang IV Sipin	14.857	3.147	4
3. Selamat	9.606	1.777	5
4. Sungai Putri	8.808	2.136	4
5. Legok	12.492	3.188	4
6. Murni	5.281	1.209	4
7. Solok Sipin	10.641	2.460	4
8. Buluran Kenali	6.965	1.669	4
9. Teluk Kenali	1.411	235	6
10. Penyengat Rendah	11.218	2.868	4
11. Pematang Sujur	10.139	2.368	4
Jumlah <i>Total</i>	95.844	22.259	4

**Sumber : Proyeksi Penduduk Kota Jambi**

**\*) Registrasi Penduduk**

*Source : Population Projection, Jambi City Office*

*\*) Registrasi Penduduk*



**Tabel 3.3      Jumlah Penduduk Menurut Jenis Kelamin dan Rasio Jenis Kelamin Dirinci per Kelurahan di Kecamatan Telanaipura, 2014**

*Table 3.3      Number of Population by Sex and Sex Ratio by Sub District In Telanaipura, 2014*

Keluarahan <i>Sub District</i>	Jenis Kelamin Sex		Rasio Jenis Kelamin Sex Ratio
	Laki-laki Male	Perempuan Female	
(1)	(2)	(3)	(4)
1. Telanaipura	2.091	2.335	89,55
2. Simpang IV Sipin	7.315	7.542	96,99
3. Selamat	4.662	4.944	94,30
4. Sungai Putri	4.407	4.401	100,14
5. Legok	6.381	6.111	104,42
6. Murni	2.592	2.689	96,39
7. Solok Sipin	5.325	5.316	100,17
8. Buluran Kenali	3.422	3.543	96,58
9. Teluk Kenali	722	689	104,79
10. Penyengat Rendah	5.775	5.443	106,10
11. Pematang Sulur	5.055	5.084	99,43
Jumlah Total	47.747	48.097	99,27

**Sumber : Proyeksi Penduduk Kota Jambi**

*Source : Population Projection, Jambi City Office*

**Tabel 3.4 Jumlah Penduduk Menurut Kelompok Umur dan Jenis Kelamin di Kecamatan Telanaipura, 2014**

*Table 3.4 Number of Population by Age Groups and Sex in Telanaipura, 2014*

Kelompok Umur <i>Age Group</i>	Jenis Kelamin <i>Sex</i>		Jumlah <i>Total</i>
	Laki-laki <i>Male</i>	Perempuan <i>Female</i>	
(1)	(2)	(3)	(4)
00 - 04	4.276	4.005	8,281
05 - 09	4.161	4.009	8,170
10 - 14	3.965	3.883	7,848
15 - 19	4.624	5.201	9,825
20 - 24	5.739	5.990	11,729
25 - 29	4.367	4.082	8,449
30 - 34	3.968	4.080	8,048
35 - 39	3.814	3.983	7,797
40 - 44	3.391	3.423	6,814
45 - 49	2.773	2.706	5,479
50 - 54	2.231	2.199	4,430
55 - 59	1.757	1.709	3,466
60 - 64	1.130	1.086	2,216
65 - 69	730	771	1,501
70 - 74	480	493	973
75 +	341	477	818
Jumlah <i>Total</i>	47.747	48.097	95,844

**Sumber : Proyeksi Penduduk Kota Jambi**

*Source : Population Projection, Jambi City Office*

**Tabel 3.5      Persentase Penduduk Dirinci Per Kelurahan Di Kecamatan Telanaipura 2014****Table 3.5      Percentage of Population in Telanaipura by Sub District, 2014**

Keluarahan <i>Sub District</i>	Penduduk <i>Population</i>	Persentase <i>Percentage</i>
(1)	(2)	(3)
1. Telanaipura	4.426	4,62
2. Simpang IV Sipin	14.857	15,50
3. Selamat	9.606	10,02
4. Sungai Putri	8.808	9,19
5. Legok	12.492	13,03
6. Murni	5.281	5,51
7. Solok Sipin	10.641	11,10
8. Buluran Kenali	6.965	7,28
9. Teluk Kenali	1.411	1,47
10. Penyengat Rendah	11.218	11,70
11. Pematang Sujur	10.139	10,58
Jumlah <i>Total</i>	95.844	100,00

**Sumber : Proyeksi Penduduk Kota Jambi***Source : Population Projection, Jambi City Office*

**Tabel : 3.6 Jumlah Kelahiran Menurut Jenis Kelamin Dirinci per Kelurahan di Kecamatan Telanaipura , 2014**

*Table : 3.6 Number of Birth by Sex by Sub District In Telanaipura, 2014*

Keluarahan <i>Sub District</i>	Kelahiran <i>Birth</i>		Jumlah <i>Total</i>
	Laki-laki <i>Male</i>	Perempuan <i>Female</i>	
(1)	(2)	(3)	(4)
1. Telanaipura	8	4	12
2. Simpang IV Sipin	33	40	73
3. Selamat	27	27	54
4. Sungai Putri	12	4	16
5. Legok	12	0	12
6. Murni	8	1	9
7. Solok Sipin	11	6	17
8. Buluran Kenali	4	4	8
9. Teluk Kenali	0	0	0
10. Penyengat Rendah	0	4	4
11. Pematang Sulur	2	0	2
Jumlah <i>Total</i>	117	90	207

**Sumber : Kantor Camat Telanaipura**

*Source : District Office of Telanaipura*

**Tabel : 3.7 Jumlah Kematian Menurut Jenis Kelamin Dirinci per Kelurahan di Kecamatan Telanaipura , 2014**

*Table : 3.7 Number of Mortality by Sex by Sub District In Telanaipura, 2014*

Kelurahan <i>Sub District</i>	Kematian <i>Death</i>		Jumlah <i>Total</i>
	Laki-laki <i>Male</i>	Perem-puan <i>Female</i>	
(1)	(2)	(3)	(4)
1. Telanaipura	4	0	4
2. Simpang IV Sipin	42	19	61
3. Selamat	12	7	19
4. Sungai Putri	24	0	24
5. Legok	20	28	48
6. Murni	5	1	6
7. Solok Sipin	1	6	7
8. Buluran Kenali	0	0	0
9. Teluk Kenali	3	0	3
10. Penyengat Rendah	8	12	20
11. Pematang Sulus	0	0	0
Jumlah <i>Total</i>	119	73	192

**Sumber : Kantor Camat Telanaipura**

*Source : District Office of Telanipura*

**Tabel : 3.8 Jumlah Penduduk yang Datang dan Pindah Menurut Jenis Kelamin Dirinci per Kelurahan di Kecamatan Telanaipura , 2014**  
**Table : 3.8 Number of Immigrant and Emigrant by Sex and Sub District In Telanaipura, 2014**

Kelurahan <i>Sub District</i>	Datang <i>Immigrant</i>			Pergi <i>Emigrant</i>		
	Lk <i>Male</i>	Pr <i>Female</i>	Jumlah <i>Total</i>	Lk <i>Male</i>	Pr <i>Female</i>	Jumlah <i>Total</i>
(1)	(2)	(3)	(4)	(5)	(6)	(7)
1. Telanaipura	4	8	12	28	20	48
2. Simpang IV Sipin	17	81	98	110	116	226
3. Selamat	36	42	78	57	28	85
4. Sungai Putri	40	24	64	228	184	412
5. Legok	28	28	56	104	44	148
6. Murni	27	21	48	31	22	53
7. Solok Sipin	24	25	49	44	44	88
8. Buluran Kenali	4	6	10	16	20	36
9. Teluk Kenali	0	0	0	0	0	0
10. Penyengat Rendah	0	0	0	0	0	0
11. Pematang Sulur	18	17	35	45	35	80
Jumlah <i>Total</i>	198	252	450	663	513	1176

**Sumber : Kantor Camat Telanaipura**

**Source : District Office of Telanaipura**

**SOSIAL**  
*Social*

4





#### **IV. SOSIAL**

Di Kecamatan Telanaipura, fasilitas pendidikan sudah sangat lengkap, baik negeri maupun swasta.

Semua kelurahan di Telanaipura memiliki sekolah dasar negeri. Sekolah Lanjutan Tingkat Pertama negeri terdapat di Kelurahan Selamat dan Buluran Kenali. Dan terdapat SMA/SMK negeri di Kelurahan Simpang IV Sipin dan Sungai Putri.

Kecamatan Telanaipura memiliki fasilitas kesehatan yang lengkap. Terdapat 4 (empat) rumah sakit, 4 (empat) Puskesmas, dan 7 (tujuh) Puskesmas Pembantu.

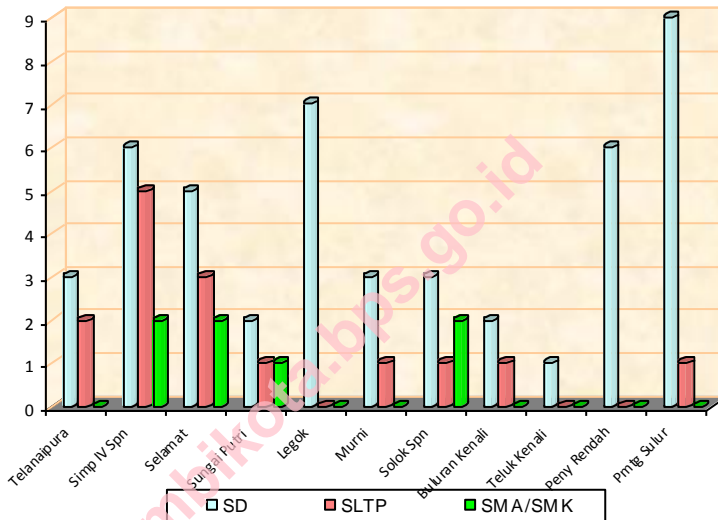
#### **IV SOCIAL**

*At Telanaipura District, the education facilities is very complete, both public and private school.*

*All sub-districts at Telanaipura District have the public primary school. The public elementary school is only at Selamat and Buluran Kenali. And, the Senior/Vocational High School is only at Simpang IV Sipin and Sungai Putri.*

*Telanaipura District have a complete health facilities. There are 4 (four) hospitals, 4 (four) government clinics, and 7 (seven) sub center of government clinics.*

**Grafik 4.1 Jumlah SD, SLTP, dan SMA/SMK di Kecamatan Telanaipura Tahun 2014**  
*Graph 4.1 Numbers of Elementary School, Junior High School, and Senior/Vacational High School in Telanaipura District, 2014*



**Tabel 4.1.1 Jumlah Sekolah Dasar dan Ruang Kelas Menurut Status Sekolah Dirinci per Kelurahan di Kecamatan Telanaipura, 2014**

*Table 4.1.1 Number of Elementary School and Classroom by Status of School by Sub District in Telanaipura District, 2014*

Kelurahan <i>Sub Districts</i>	SD Negeri <i>Government</i>		SD Swasta <i>Private</i>		Jumlah <i>Total</i>	
	Gedung <i>Building</i>	Ruang <i>Class- room</i>	Gedung <i>Building</i>	Ruang <i>Class- room</i>	Gedung <i>Building</i>	Ruang <i>Class- room</i>
(1)	(2)	(3)	(4)	(5)	(6)	(7)
1.Telanaipura	2	53	1	6	3	59
2.Simpang IV Sipin	4	35	2	48	6	83
3.Selamat	3	23	2	30	5	53
4.Sungai Putri	2	15	-	-	2	15
5.Legok	5	42	2	50	7	92
6.Murni	2	12	1	12	3	24
7.Solok Sipin	3	22	-	-	3	22
8.Buluran Kenali	2	18	-	-	2	18
9.Teluk Kenali	1	6	-	-	1	6
10. Penyengat Rendah	4	50	2	12	6	62
11.Pematang Sulur	4	45	5	64	9	109
Jumlah <i>Total</i>	32	321	15	222	47	543

**Sumber : Dinas Pendidikan Kota Jambi UPTD Kec. Telanaipura**

*Source : Education Office of Jambi City, Telanaipura District Unit*

**Tabel 4.1.2 Jumlah Murid Sekolah Dasar Menurut Jenis Kelamin dan Status Sekolah Dirinci per Kelurahan di Kecamatan Telanaipura, 2014**

*Table 4.1.2 Number of Elementary School Students by Sex and Status of School by Sub District in Telanaipura District, 2014*

Kelurahan <i>Sub District</i>	SD Negeri <i>Government</i>		SD Swasta <i>Private</i>		Jumlah <i>Total</i>	
	Laki-laki <i>Male</i>	Perempuan <i>Female</i>	Laki-laki <i>Male</i>	Perempuan <i>Female</i>	Laki-laki <i>Male</i>	Perempuan <i>Female</i>
(1)	(2)	(3)	(6)	(7)	(4)	(5)
1.Telanaipura	735	778	48	27	783	805
2.Simpang IV Sipin	386	308	586	576	972	884
3.Selamat	299	262	435	385	734	647
4.Sungai Putri	222	169	-	-	222	169
5.Legok	515	511	717	617	1.232	1.128
6.Murni	139	122	170	164	309	286
7.Solok Sipin	345	314	-	-	345	314
8.Buluran Kenali	252	240	-	-	252	240
9.Teluk Kenali	58	66	-	-	58	66
10.Penyengat Rendah	842	739	70	66	912	805
11.Pematang Sujur	701	713	773	802	1.474	1.515
Jumlah <i>Total</i>	4.494	4.222	2.799	2.637	7.320	7.028

**Sumber : Dinas Pendidikan Kota Jambi UPTD Kec. Telanaipura**

*Source : Education Office of Jambi City, Telanaipura District Unit*

**Tabel 4.1.3 Jumlah Guru Sekolah Dasar menurut Jenis Kelamin dan Status Sekolah Dirinci per Kelurahan di Kecamatan Telanaipura, 2014**

*Table 4.1.3 Number of Elementary School Teachers by Sex and Status of School by Sub District in Telanaipura District, 2014*

Kelurahan <i>Sub Districts</i>	SD Negeri <i>Government</i>		SD Swasta <i>Private</i>		Jumlah <i>Total</i>	
	Laki-laki <i>Male</i>	Perempuan <i>Female</i>	Laki-laki <i>Male</i>	Perempuan <i>Female</i>	Laki-laki <i>Male</i>	Perempuan <i>Female</i>
(1)	(2)	(3)	(4)	(5)	(6)	(7)
1.Telanaipura	18	59	3	6	21	65
2.Simpang IV Sipin	2	49	19	36	21	85
3.Selamat	4	29	11	34	15	63
4.Sungai Putri	6	15	-	-	6	15
5.Legok	13	45	25	48	38	93
6.Murni	3	16	5	12	8	28
7.Solok Sipin	4	29	-	-	4	29
8.Buluran Kenali	12	11	-	-	12	11
9.Teluk Kenali	2	9	-	-	2	9
10.Penyengat Rendah	12	49	6	33	18	82
11.Pematang Sujur	9	57	27	104	36	161
Jumlah <i>Total</i>	85	368	96	273	181	641

**Sumber : Dinas Pendidikan Kota Jambi UPTD Kec. Telanaipura**

*Source : Education Office of Jambi City, Telanaipura District Unit*

**Tabel 4.1.4 Jumlah SLTP dan Ruang Kelas menurut Status Sekolah dirinci per Kelurahan di Kecamatan Telanaipura, 2014**

*Table 4.1.4 Number of Junior High Schools and Classroom by Status of School by Sub District in Telanaipura District, 2014*

Kelurahan <i>Sub Districts</i>	SLTP Negeri <i>Government</i>		SLTP Swasta <i>Private</i>		Jumlah <i>Total</i>	
	Gedung <i>Building</i>	Ruang <i>Class- room</i>	Gedung <i>Building</i>	Ruang <i>Class- room</i>	Gedung <i>Building</i>	Ruang <i>Class- room</i>
(1)	(2)	(3)	(4)	(5)	(6)	(7)
1.Telanaipura	-	-	2	16	2	16
2.Simpang IV Sipin	2	23	3	27	5	50
3.Selamat	1	24	2	19	3	43
4.Sungai Putri	-	-	1	3	1	3
5.Legok	-	-	-	-	-	-
6.Murni	-	-	1	3	1	3
17.Solok Sipin	-	-	1	3	1	3
8.Buluran Kenali	1	20	-	-	1	20
9.Teluk Kenali	-	-	-	-	-	-
10 Penyangat Rendah	-	-	-	-	-	-
11.Pematang Sujur	1	11	-	-	1	11
Jumlah <i>Total</i>	5	78	10	71	25	149

**Sumber : Dinas Pendidikan Kota Jambi UPTD Kec. Telanaipura**

*Source : Education Office of Jambi City, Telanaipura District Unit*

**Tabel 4.1.5 Jumlah Murid SLTP Menurut Jenis Kelamin dan Status Sekolah Dirinci per Kelurahan di Kecamatan Telanaipura, 2014**

*Table 4.1.5 Number of Junior High Schools Students by Sex and Status of School by Sub District in Telanaipura District, 2014*

Kelurahan <i>Sub Districts</i>	SLTP Negeri <i>Government</i>		SLTP Swasta <i>Private</i>		Jumlah <i>Total</i>	
	Laki-laki <i>Male</i>	Perempuan <i>Female</i>	Laki-laki <i>Male</i>	Perempuan <i>Female</i>	Laki-laki <i>Male</i>	Perempuan <i>Female</i>
(1)	(2)	(3)	(4)	(5)	(6)	(7)
1.Telanaipura	-	-	127	121	127	121
2.Simpang IV Sipin	-	-	62	53	62	53
3.Selamat	621	655	351	282	972	937
4.Sungai Putri	-	-	49	16	49	16
5.Legok	-	-	-	-	-	-
6.Murni	-	-	312	279	312	279
7.Solok Sipin	-	-	62	56	62	56
8.Buluran Kenali	388	389	-	-	388	389
9.Teluk Kenali	-	-	-	-	-	-
10. Penyengat Rendah	-	-	-	-	-	-
11.Pematang Sujur	-	-	142	148	142	148
Jumlah <i>Total</i>	1.009	1.044	1.105	955	2.114	1.999

**Sumber : Dinas Pendidikan Kota Jambi UPTD Kec. Telanaipura**

*Source : Education Office of Jambi City, Telanaipura District Unit*

**Tabel 4.1.6 Jumlah Guru SLTP Menurut Jenis Kelamin dan Status Sekolah Dirinci per Kelurahan di Kecamatan Telanaipura, 2014**

*Table 4.1.6 Number of Junior High School Teachers by Sex and Status of School by Sub District in Telanaipura District, 2014*

Kelurahan <i>Sub Districts</i>	SLTP Negeri <i>Government</i>		SLTP Swasta <i>Private</i>		Jumlah <i>Total</i>	
	Laki-laki <i>Male</i>	Perempuan <i>Female</i>	Laki-laki <i>Male</i>	Perempuan <i>Female</i>	Laki-laki <i>Male</i>	Perempuan <i>Female</i>
(1)	(2)	(3)	(4)	(5)	(6)	(7)
1.Telanaipura	-	-	12	13	12	13
2.Simpang IV Sipin	21	84	27	32	48	116
3.Selamat	27	49	14	27	41	76
4.Sungai Putri	27	25	12	18	39	43
5.Legok	-	-	-	-	-	-
6.Murni	-	-	3	24	3	24
7.Solok Sipin	-	-	2	8	2	8
8.Buluran Kenali	9	35	-	-	9	35
9.Teluk Kenali	-	-	-	-	-	-
10. Penyengat Rendah	-	-	-	-	-	-
11. Pematang Sultur	-	-	12	6	12	6
Jumlah <i>Total</i>	84	193	82	128	166	321

**Sumber : Dinas Pendidikan Kota Jambi UPTD Kec. Telanaipura**

*Source : Education Office of Jambi City, Telanaipura District Unit*



**Tabel 4.1.7 Jumlah Pengikut Ujian Akhir SLTP dan Kelulusan dirinci per Kelurahan di Kecamatan Telanaipura, 2014**

*Table 4.1.7 Number of Final Exam Participant Graduation in Junior High School level by Sub District in Telanaipura District, 2014*

Kelurahan <i>Villages/Subdistricts</i>	Jumlah Pengikut <i>Number of Participant</i>	Lulus <i>Passed</i>	Persentase <i>Percentage</i>
(1)	(2)	(3)	(4)
1.Telanaipura	48	47	97,92
2.Simpang IV Sipin	675	675	100
3.Selamat	552	552	100
4.Sungai Putri	17	17	100
5.Legok	-	-	-
6.Murni	69	69	100
7.Solok Sipin	686	686	100
8.Buluran Kenali	262	262	100
9.Teluk Kenali	-	-	-
10. Penyengat Rendah	-	-	-
11. Pematang Sulur	72	72	100
Jumlah <i>Total</i>	2.381	2.380	99,96

**Sumber : Dinas Pendidikan Kota Jambi UPTD Kec. Telanaipura**

*Source : Education Office of Jambi City, Telanaipura District Unit*

**Tabel 4.1.8 Jumlah SMA/SMK dan Ruang Kelas Menurut Status Sekolah Dirinci per Kelurahan di Kecamatan Telanaipura, 2014**

*Table 4.1.8 Number of Senior/Vocational High Schools and Classrooms by Status of School by Sub District in Telanaipura District, 2014*

Kelurahan <i>Sub Districts</i>	SMA/SMK Negeri <i>Government</i>		SMA/SMK Swasta <i>Private</i>		Jumlah <i>Total</i>	
	Gedung <i>Building</i>	Ruang <i>Class- room</i>	Gedung <i>Building</i>	Ruang <i>Class- room</i>	Gedung <i>Building</i>	Ruang <i>Class- room</i>
(1)	(2)	(3)	(4)	(5)	(6)	(7)
1.Telanaipura	-	-	-	-	-	-
2.Simpang IV Sipin	1	28	1	24	2	52
3.Selamat	-	-	2	27	1	27
4.Sungai Putri	1	24	-	-	1	24
5.Legok	-	-	-	-	-	-
6.Murni	-	-	-	-	-	-
7.Selok Sipin	-	-	2	26	2	26
8.Buluran Kenali	-	-	-	-	-	-
9.Teluk Kenali	-	-	-	-	-	-
10. Penyengat Rendah	-	-	-	-	-	-
11. Pematang Sulur	-	-	-	-	-	-
Jumlah <i>Total</i>	2	52	5	77	7	129

**Sumber : Dinas Pendidikan Kota Jambi UPTD Kec. Telanaipura**

*Source : Education Office of Jambi City, Telanaipura District Unit*

**Tabel 4.1.9 Jumlah Murid SMA/SMK menurut Jenis Kelamin dan Status Sekolah dirinci per Kelurahan di Kecamatan Telanaipura, 2014**

*Table 4.1.9 Number of Senior/Vocational High School Students by Sex and Status of School by Sub District in Telanaipura District, 2014*

Kelurahan <i>Sub Districts</i>	SMA/SMK Negeri <i>Government</i>		SMA/SMK Swasta <i>Private</i>		Jumlah <i>Total</i>	
	Laki-laki <i>Male</i>	Perem- puan <i>Female</i>	Laki-laki <i>Male</i>	Perem- puan <i>Female</i>	Laki-laki <i>Male</i>	Perem- puan <i>Female</i>
(1)	(2)	(3)	(4)	(5)	(6)	(7)
1.Telanaipura	-	-	-	-	-	-
2.Simpang IV Sipin	328	762	179	215	507	977
3.Selamat	-	-	69	361	69	361
4.Sungai Putri	155	822	-	-	155	822
5.Legok	-	-	-	-	-	-
6.Murni	-	-	-	-	-	-
7.Solok Sipin	-	-	122	167	122	167
8.Buluran Kenali	-	-	-	-	-	-
9.Teluk Kenali	-	-	-	-	-	-
10. Penyengat Rendah	-	-	-	-	-	-
11. Pematang Sulur	-	-	-	-	-	-
Jumlah <i>Total</i>	483	1.584	370	743	853	2.327

**Sumber : Dinas Pendidikan Kota Jambi UPTD Kec. Telanaipura**

*Source : Education Office of Jambi City, Telanaipura District Unit*

**Tabel 4.1.10 Jumlah Guru SMA/SMK Menurut Jenis Kelamin dan Status Sekolah Dirinci per Kelurahan di Kecamatan Telanaipura, 2014**

*Table 4.1.10 Number of Senior/Vocational High School Teachers by Sex and School of Status by Sub District in Telanaipura District, 2014*

Kelurahan <i>Sub Districts</i>	SMA/SMK Negeri <i>Government</i>		SMA/SMK Swasta <i>Private</i>		Jumlah <i>Total</i>	
	Laki-laki <i>Male</i>	Perem- puan <i>Female</i>	Laki-laki <i>Male</i>	Perem- puan <i>Female</i>	Laki-laki <i>Male</i>	Perem- puan <i>Female</i>
(1)	(2)	(3)	(4)	(5)	(6)	(7)
1.Telanaipura	-	-	-	-	-	-
2.Simpang IV Sipin	24	53	15	7	39	60
3.Selamat	-	-	19	32	19	32
4.Sungai Putri	36	58	-	-	36	58
5.Legok	-	-	-	-	-	-
6.Murni	-	-	-	-	-	-
7.Solok Sipin	-	-	13	36	13	36
8.Buluran Kenali	-	-	-	-	-	-
9.Teluk Kenali	-	-	-	-	-	-
10. Penyengat Rendah	-	-	-	-	-	-
11. Pematang Sulur	-	-	-	-	-	-
Jumlah <i>Total</i>	60	111	47	75	107	186

**Sumber : Dinas Pendidikan Kota Jambi UPTD Kec. Telanaipura**

*Source : Education Office of Jambi City, Telanaipura District Unit*

**Tabel 4.1.11 Jumlah Pengikut Ujian Akhir SMA/SMK dan Kelulusan dirinci per Kelurahan di Kecamatan Telanaipura, 2014**

*Table 4.1.11 Number of Final Exam Participant and Graduation in Senior/Vocational High School by Sub District in Telanaipura District, 2014*

Kelurahan <i>Villages/Subdistricts</i>	Jumlah Pengikut Ujian <i>Number of Participant</i>	Lulus <i>Passed</i>	Persentase <i>Percentage</i>
(1)	(2)	(3)	(4)
1.Telanaipura	-	-	-
2.Simpang IV Sipin	427	427	100
3.Selamat	215	215	100
4.Sungai Putri	233	232	99,57
5.Legok	-	-	-
6.Murni	-	-	-
7.Solok Sipin	178	178	100
8.Buluran Kenali	-	-	-
9.Teluk Kenali	-	-	-
10. Penyengat Rendah	-	-	-
11. Pematang Sulur	-	-	-
Jumlah <i>Total</i>	1.053	1.052	99,91

**Sumber : Dinas Pendidikan Kota Jambi UPTD Kec. Telanaipura**

*Source : Education Office of Jambi City, Telanaipura District Unit*

**Tabel 4.2.1 Jumlah Fasilitas Kesehatan Menurut Jenis Dirinci per Kelurahan di Kecamatan Telanaipura, 2014**

*Table 4.2.1 Number of Public Health Facility by Type by Sub District in Telanaipura District, 2014*

Kelurahan <i>Sub Districts</i>	Rumah Sakit Umum <i>Hospital</i>	Puskesmas <i>Government Clinic</i>	Puskesmas Pembantu <i>Sub Centre of Government Clinic</i>
(1)	(2)	(3)	(4)
1.Telanaipura	1	-	-
2.Simpang IV Sipin	-	1	1
3.Selamat	-	-	1
4.Sungai Putri	-	-	1
5.Legok	-	1	-
6.Murni	-	-	-
7.Solok Sipin	1	1	1
8.Buluran Kenali	-	-	1
9.Teluk Kenali	-	-	1
10. Penyengat Rendah	2	1	1
11. Pematang Sulur	-	-	-
Jumlah <i>Total</i>	4	4	7

**Tabel 4.2.1**  
**(Lanjutan/ continued)**

Kelurahan <i>Sub Districts</i>	Posyandu <i>Integrated Service Post</i>	Klinik/Balai Kesehatan <i>Health Clinic</i>	Polindes/Praktek Bidan <i>Midwife Clinic</i>
(1)	(5)	(6)	(7)
1.Telanaipura	4	-	-
2.Simpang IV Sipin	15	-	-
3.Selamat	10	-	-
4.Sungai Putri	7	1	-
5.Legok	11	-	-
6.Murni	5	-	-
7.Solok Sipin	12	-	-
8.Buluran Kenali	2	-	-
9.Teluk Kenali	2	-	1
10. Penyengat Rendah	13	-	-
11. Pematang Sujur	-	-	-
Jumlah <i>Total</i>	81	1	1

**Sumber : Dinas Kesehatan Kota Jambi**

*Source : Health Service of Kota Jambi*

**Tabel 4.2.2      Jumlah Tenaga Kesehatan Dirinci per Kelurahan di Kecamatan Telanaipura, 2014**

**Table 4.2.2      Number of Health Workers by Sub District in Telanaipura District, 2014**

Kelurahan <i>Sub Districts</i>	Dokter <i>Doctor</i>	Perawat <i>Nurse</i>	Bidan/ Bides <i>Midwife</i>
(1)	(2)	(3)	(4)
1.Telanaipura	16	-	2
2.Simpang IV Sipin	3	10	15
3.Selamat	3	1	-
4.Sungai Putri	3	-	3
5.Legok	-	2	4
6.Murni	3	3	2
7.Solok Sipin	-	2	2
8.Buluran Kenali	1	-	1
9.Teluk Kenali	1	-	1
10 Penyangat Rendah	4	-	2
11. Pematang Sulur	5	-	10
Jumlah <i>Total</i>	39	18	42

**Sumber : Dinas Kesehatan Kota Jambi**

*Source : Health Service of Kota Jambi*



**Tabel 4.2.3 Jumlah Akseptor KB Aktif Dirinci per Kelurahan di Kecamatan Telanaipura, 2014**

*Table 4.2.3 Number of Active Acceptors by Sub District in Telanaipura District, 2014*

Kelurahan <i>Sub Districts</i>	IUD	Pil <i>Oral Pill</i>	Kondom <i>Condom</i>	Sunti- Kan <i>Injec- Tion</i>	Implant	MO	Jumlah <i>Total</i>
(1)	(2)	(3)	(4)	(5)	(6)	(7)	(8)
1.Telanaipura	146	206	10	247	23	28	660
2.Simpang IV Sipin	4.132	1.015	206	1.342	191	71	6.957
3.Selamat	1.667	369	49	620	47	65	2.817
4.Sungai Putri	1.668	394	9	726	22	14	2.833
-5.Legok	2.368	647	26	1.007	106	23	4.177
6.Murni	942	383	7	379	13	52	1.776
7.Solok Sipin	2.013	708	14	646	96	29	3.506
8.Buluran Kenali	1.543	118	15	778	21	18	2.493
9.Teluk Kenali	338	117	1	146	7	4	613
10.Penyengat Rendah	2.670	694	12	1.148	108	29	4.661
11.Pematang Sulur	1.502	257	65	596	73	4	2.497
Jumlah <i>Total</i>	18.989	4.908	414	7.635	707	337	32.990

**Sumber : PLKB Kecamatan Telanaipura**

*Source : Family Planning Board, Telanaipura District*

**Tabel : 4.3.1 Jumlah Pemeluk Agama Dirinci per Kelurahan di Kecamatan Telanaipura , 2014**

*Number of Religion Adherents by Sub District in Telanaipura District, 2014*

Kelurahan <i>Sub Districts</i>	Islam <i>Moslem</i>	Katholik <i>Catholic</i>	Protestan <i>Protestan</i>	Hindu	Budha <i>Budhist</i>	Khong- Huchu
(1)	(2)	(3)	(4)	(5)	(6)	(7)
1.Telanaipura	4.076	73	68	19	15	-
2.Simpang IV Sipin	10.137	568	1.025	39	118	-
3.Selamat	7.930	164	321	-	169	-
4.Sungai Putri	8.014	421	162	-	32	-
5.Legok	10.675	68	188	-	137	-
6.Murni	4.805	67	128	-	146	-
7.Solok Sipin	9.221	378	227	-	303	-
8.Buluran Kenali	4.137	89	82	-	25	-
9.Teluk Kenali	1.176	-	-	-	-	-
10. Penyengat Rendah	5.823	72	196	-	32	-
11. Pematang Sulur	5.797	3.376	3.289	25	28	-
Jumlah Total	71.791	5.276	5.686	83	1.005	-

**Sumber : Kantor Camat Telanaipura**

*Source : Distric Office of Telanaipura*

**Tabel 4.3.2      Jumlah Tempat Ibadah Dirinci per Kelurahan di Kecamatan Telanaipura, 2014**

*Table 4.3.2      Number of Religious Centres by Sub District in Telanaipura District, 2014*

Kelurahan <i>Sub Districts</i>	Mesjid <i>Mosque</i>	Langgar <i>Private Mosque</i>	Gereja <i>Church</i>	Vihara/ Kelenteng	Pura
(1)	(2)	(3)	(4)	(5)	(6)
1.Telanaipura	5	2	-	-	-
2.Simpang IV Sipin	13	7	-	-	-
3.Selamat	9	4	-	-	-
4.Sungai Putri	10	3	-	-	-
5.Legok	7	6	-	-	-
6.Murni	2	8	-	-	-
7.Solok Sipin	4	5	-	-	-
8.Buluran Kenali	7	2	-	-	-
9.Teluk Kenali	1	1	-	-	-
10. Penyengat Rendah	3	10	2	-	-
11. Pematang Sulur	12	2	-	-	-
Jumlah <i>Total</i>	73	50	2	-	-

**Sumber : KUA Kecamatan Telanaipura**

*Source : Religion Affair Office of Telanaipura District*

**Tabel : 4.4.1 Jumlah Fasilitas Olahraga Menurut Jenis Dirinci per Kelurahan di Kecamatan Telanaipura, 2014**  
*Table 4.4.1 Number of Sports Facilities by Type by Sub District in Telanaipura District, 2014*

Kelurahan <i>Sub Districts</i>	Lapangan Sepak Bola <i>Soccer Field</i>	Lapangan Bola Voli <i>Volly Field</i>	Lapangan Bulu Tangkis <i>Badminton Field</i>	Meja Tenis Meja <i>Tennis Table Field</i>	Tempat Latihan Beladiri <i>Martial Art Gym</i>
(1)	(2)	(3)	(4)	(5)	(6)
1. Telanaipura	1	2	2	1	2
2. Simpang IV Sipin	2	1	1	1	2
3. Selamat	2	2	1	1	1
4. Sungai Putri	2	2	1	2	2
5. Legok	1	1	1	1	2
6. Murni	2	1	1	2	2
7. Solok Sipin	2	1	2	1	1
8. Buluran Kenali	1	1	1	2	2
9. Teluk Kenali	2	1	1	2	2
10. Penyengat Rendah	1	2	1	2	2
11. Pematang Sulur	2	2	1	1	1
Jumlah <i>Total</i>	18	16	13	16	19

**Sumber : Kantor Camat Telanaipura**  
*Source : Distric Office of Telanaipura*

**PERTANIAN**  
**AGRICULTURE**

5



## **V. PERTANIAN**

Kecamatan Telanaipura sebagai pusat pemerintahan Provinsi Jambi, bukan sebagai salah satu daerah potensial pertanian

Lahan pertanian di Telanaipura hanya berada di beberapa kelurahan.

Lahan pertanian hanya berada di Kelurahan Buluran Kenali, Teluk Kenali dan Penyengat Rendah. Kelurahan-kelurahan yang lain di Kecamatan Telanaipura, sebagai dan merupakan sentra ekonomi dan sentra pemerintahan.

Ayam buras dan itik adalah unggas yang paling banyak diusahakan di beberapa kelurahan di Kecamatan Telanaipura.

## **V. AGRICULTURE**

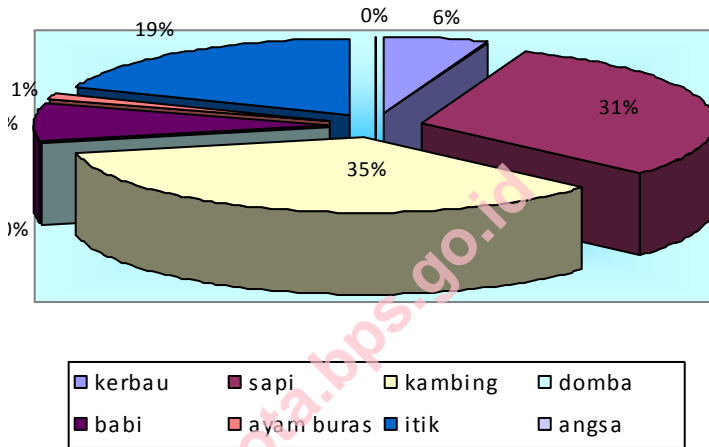
*Telanaipura District is the administrative center of Jambi Province, but it is not a potential area of agriculture.*

*The land areas of agriculture are only at several the sub-districts in Telanaipura District.*

*The land areas is only at Buluran Kenali, Teluk Kenali and Penyengat Rendah. The other sub-districts, they are as an economic center and an administrative center.*

*Free-range chicken and duck are the most poultry raised in several Sub-districts at Telanaipura District*

**Grafik 5.1 Populasi Ternak dan Unggas di Kecamatan Telanaipura 2014**  
*Graph. 5.1 Population of Livestock and Poultry in Telanaipura District, 2014*





**Tabel 5.1** Luas Lahan Menurut Penggunaan Dirinci per Kelurahan di Kecamatan Telanaipura 2014

*Table 5.1* Land Area by Utilization by Sub-district in Telanaipura District, 2014

Kelurahan <i>Sub-districts</i>	Lahan Sawah <i>Wet Land</i>	Bukan Lahan Sawah <i>Not Wet Land</i>		Jumlah <i>Total</i>
		Lahan Kering <i>Dry Land</i>	Lainnya <i>Others</i>	
(1)	(2)	(3)	(4)	(5)
1. Telanaipura	-	-	-	-
2. Simpang IV Sipin	-	-	-	-
3. Selamat	-	-	-	-
4. Sungai Putri	-	-	-	-
5. Legok	-	-	-	-
6. Murni	-	-	-	-
7. Solok Sipin	-	-	-	-
8. Buluran Kenali	45	-	-	45
9. Teluk Kenali	7	-	-	7
10. Penyengat Rendah	180	-	-	180
11. Pematang Sulur	-	-	-	-
Jumlah <i>Total</i>	232	-	-	232

**Sumber : KCD Telanaipura**

*Source : KCD of Telanaipura*

**Tabel 5.2 Luas Panen, Produksi dan Rata-rata Produksi Padi Sawah Dirinci per Kelurahan di Kecamatan Telanaipura, 2014**

*Table 5.2 Harvest Area, Production and Yield Rate of Wetland Paddy by Sub-district in Telanaipura District, 2014*

Kelurahan <i>Sub-districts</i>	Luas Panen <i>Harvest Area</i> (Ha)	Produksi <i>Production</i> (Kw)	Rata-rata Produksi <i>Yield Rate</i> (Kw/Ha)
(1)	(2)	(3)	(4)
1. Telanaipura	-	-	-
2. Simpang IV Sipin	-	-	-
3. Selamat	-	-	-
4. Sungai Putri	-	-	-
5. Legok	-	-	-
6. Murni	-	-	-
7. Solok Sipin	-	-	-
8. Buluran Kenali	45	6500	144,4
9. Teluk Kenali	7	5400	771,4
10. Penyengat Rendah	180	6500	36,1
11. Pematang Sulus	-	-	-
Jumlah <i>Total</i>	232	18400	79,3

**Sumber : KCD Telanaipura**

*Source : KCD of Telanaipura*

**Tabel 5.3** Luas Panen, Produksi dan Rata-rata Produksi Padi Ladang Dirinci per Kelurahan di Kecamatan Telanaipura, 2014

Table 5.3 Harvest Area, Production and Yield Rate of Dry Land Paddy by Sub-district in Telanaipura District, 2014

Kelurahan <i>Sub-districts</i>	Luas Panen <i>Harvest Area</i> (Ha)	Produksi <i>Production</i> (Kw)	Rata-rata Produksi <i>Yield Rate</i> (Kw/Ha)
(1)	(2)	(3)	(4)
1. Telanaipura	-	-	-
2. Simpang IV Sipin	-	-	-
3. Selamat	-	-	-
4. Sungai Putri	-	-	-
5. Legok	-	-	-
6. Murni	-	-	-
7. Solok Sipin	-	-	-
8. Buluran Kenali	-	-	-
9. Teluk Kenali	-	-	-
10. Penyengat Rendah	-	-	-
11. Pematang Sultur	-	-	-
Jumlah <i>Total</i>	-	-	-

**Sumber : KCD Telanaipura**

Source : KCD of Telanaipura

**Tabel 5.4 Luas Panen, Produksi dan Rata-rata Produksi Jagung Dirinci per Kelurahan di Kecamatan Telanaipura, 2014**

*Table 5.4 Harvest Area, Production and Yield Rate of Maize by Sub-district in Telanaipura District, 2014*

Kelurahan <i>Sub-districts</i>	Luas Panen <i>Harvest Area</i> (Ha)	Produksi <i>Production</i> (Tongkol)	Rata-rata Produksi <i>Yield Rate</i> (Tongkol/Ha)
(1)	(2)	(3)	(4)
1. Telanaipura	-	-	-
2. Simpang IV Sipin	-	-	-
3. Selamat	-	-	-
4. Sungai Putri	-	-	-
5. Legok	2	5000	2500
6. Murni	-	-	-
7. Solok Sipin	-	-	-
8. Buluran Kenali	2	5000	2500
9. Teluk Kenali	2	5000	2500
10. Penyengat Rendah	3	7500	2500
11. Pematang Sulus	-	-	-
Jumlah <i>Total</i>	9	22500	2500

**Sumber : KCD Telanaipura**

*Source : KCD of Telanaipura*

**Tabel 5.5**      **Populasi Ternak Menurut Jenis Dirinci per Kelurahan di Kecamatan Telanaipura, 2014**

*Table 5.5*      *Population of Livestock by Type by Sub-district in Telanaipura District, 2014*

Desa/Kelurahan <i>Villages/ Subdistricts</i>	Ternak Besar <i>Big Livestock</i>		Ternak Kecil <i>Small Livestock</i>		
	Kerbau <i>Buffalos</i>	Sapi <i>Cattles</i>	Kambing <i>Goats</i>	Domba <i>Sheeps</i>	Babi <i>Pigs</i>
(1)	(2)	(3)	(4)	(5)	(6)
1. Telanaipura	-	-	-	-	-
2. Simpang IV Sipin	-	84	44	-	-
3. Selamat	-	-	-	-	-
4. Sungai Putri	-	-	-	-	-
5. Legok	31	40	115	-	115
6. Murni	-	-	-	-	-
7. Solok Sipin	-	-	-	-	-
8. Buluran Kenali	12	92	178	-	-
9. Teluk Kenali	20	62	40	-	-
10. Penyengat Rendah	18	105	-	-	-
11. Pematang Sulur	-	50	21	-	-
Jumlah <i>Total</i>	81	433	398	-	115

**Sumber : KCD Telanaipura**

*Source : KCD of Telanaipura*

**Tabel 5.6**      **Populasi Unggas Menurut Jenis Dirinci per Kelurahan di Kecamatan Telanaipura, 2014**

*Table 5.6*      *Population of Poultry by Type by Sub-district in Telanaipura District, 2014*

Desa/Kelurahan <i>Sub-districts</i>	Ayam Buras <i>Village Hen</i>	Ayam Ras Pedaging <i>Broiler</i>	Ayam Ras Petelur <i>Layer</i>	Itik <i>Duck</i>	Angsa <i>Goose</i>
(1)	(2)	(3)	(4)	(5)	(6)
1. Telanaipura	-	-	-	-	-
2. Simpang IV Sipin	-	-	-	-	-
3. Selamat	-	-	-	-	-
4. Sungai Putri	-	-	-	-	-
5. Legok	2.500	-	-	-	-
6. Murni	-	-	-	-	-
7. Solok Sipin	-	-	-	-	-
8. Buluran Kenali	2.500	-	-	75	-
9. Teluk Kenali	1.500	-	-	75	-
10. Penyengat Rendah	9.000	-	-	75	-
11. Pematang Sulur	1.895	-	-	40	-
Jumlah <i>Total</i>	17.395	-	-	265	-

**Sumber : KCD Telanaipura**

*Source : KCD of Telanaipura*

**Tabel 5.7**  
*Table 5.7***Jumlah Tenaga Penyuluh Pertanian Lapangan (PPL) Dirinci per Kelurahan di Kecamatan Talanaipura ,2014***Number of Agricultural Extension Field (AEF) by Sub-districts In Telanaipura District, 2014*

Desa/Kelurahan <i>Sub-districts</i>	Penyuluh Pertanian Lapangan <i>Agricultural Extension Field</i>		Jumlah <i>Total</i>
	Pertanian <i>Agricultural</i>	Perikanan <i>Fishery</i>	
(1)	(2)	(3)	(4)
1. Telanaipura	-	1	1
2. Simpang IV Sipin	1	-	1
3. Selamat	-	-	-
4. Sungai Putri	-	-	-
5. Legok	1	-	1
6. Murni	-	-	-
7. Solok Sipin	-	-	-
8. Buluran Kenali	1	-	1
9. Teluk Kenali	1	-	1
10. Penyengat Rendah	1	-	1
11. Pematang Sular	1	-	1
Jumlah <i>Total</i>	6	1	7

**Sumber : KCD Telanaipura***Source : KCD of Telanaipura*

**Tabel 5.8**      **Jumlah Kelompok Tani Menurut Jenis Dirinci per Kelurahan di Kecamatan Telanaipura, 2014**

*Table 5.8*      *Number of Farmers Groups by Type by Sub-district in Telanaipura District, 2014*

Desa/Kelurahan <i>Villages/ Subdistricts</i>	Keadaan Kelompok Tani <i>Condition of Farmers Group</i>				
	<i>BDK</i>	<i>Pemula Beginner</i>	<i>Lanjut Advanced</i>	<i>Madya Medium</i>	<i>Utama Major</i>
(1)	(2)	(3)	(4)	(5)	(6)
1. Telanaipura	-	-	-	-	-
2. Simpang IV Sipin	-	-	-	2	-
3. Selamat	-	1	-	-	-
4. Sungai Putri	-	-	-	-	-
5. Legok	-	-	3	-	-
6. Murni	-	-	-	-	-
7. Solok Sipin	-	-	-	-	-
8. Buluran Kenali	-	2	2	1	-
9. Teluk Kenali	-	2	-	-	-
10. Penyengat Rendah	-	7	2	3	-
11. Pematang Sulur	-	1	-	-	-
Jumlah <i>Total</i>	-	13	7	6	-

**Sumber : KCD Telanaipura**

*Source : KCD of Telanaipura*



**Tabel 5.9      Produksi Ikan Menurut Sumber Produksi Dirinci per Kelurahan di Kecamatan Telanaipura, 2014***Table 5.9      Production of Fish by Source of Production by Sub-district in Telanaipura District, 2014*

Desa/Kelurahan <i>Sub-districts</i>	Perairan Umum <i>Public Water</i>	Sawah Wet Rice <i>Field</i>	Kolam Fish-pond	Tambak Earthen Dam	Keramba <i>Basket Put in A Stream For Raishing Fish</i>
(1)	(2)	(3)	(4)	(5)	(6)
1. Telanaipura	-	-	-	-	-
2. Simpang IV Sipin	-	-	8.5	-	-
3. Selamat	-	-	2	-	-
4. Sungai Putri	4	-	2	-	10
5. Legok	180	-	5	-	60
6. Murni	1	-	-	-	-
7. Solok Sipin	-	-	2	-	-
8. Buluran Kenali	70	-	2	-	90
9. Teluk Kenali	90	-	2	-	160
10. Penyengat Rendah	15	-	25	-	15
11. Pematang Sujur	-	-	5	-	-
Jumlah <i>Total</i>	360	-	53.5	-	305

**Sumber : KCD Telanaipura***Source : KCD of Telanaipura*



# **INDUSTRI**

## ***INDUSTRY***

6



## VI. EKONOMI

Telanaipura merupakan kecamatan yang kegiatan perekonomiannya cukup baik di Kota Jambi.

Hal ini terlihat dari banyaknya perusahaan industri kecil dan rumah tangga.

Kecamatan Telanaipura juga banyak terdapat unit usaha yang menjadi salah satu sumber penghasilan penduduk Telanaipura maupun penduduk kecamatan sekitarnya.

## VI. ECONOMICS

*Telanaipura is a district that economic activity is quite good in the city of Jambi.*

*It can be seen from many industrial companies with specification small and households.*

*In Telanaipura District are also many business units. That is be one source of people's income of Telanaipura district and surrounding.*

**Grafik 6.1 Jumlah Perusahaan Industri Kecil dan Industri Rumah Tangga Dirinci per Kelurahan di Kecamatan Telanaipura, 2014**

*Graph 6.1 Number of Small Industries and Industrial Households by Sub-district in Telanaipura District, 2014*



**Tabel 6.1**      **Jumlah Perusahaan Industri Besar/Sedang, Industri Kecil dan Industri Rumah tangga Dirinci per Kelurahan di Kecamatan Telanaipura 2014**

*Table 6.1*      *Number of Large/Medium Industries, Small Industries and Industrial Households by Sub-district in Tealanipura, 2014*

Kelurahan <i>Sub-districts</i>	Industri Besar/Sedang <i>Large/Medium Industries</i>	Industri Kecil <i>Small Industries</i>	Industri Rumah tangga <i>Industrial Households</i>
(1)	(2)	(3)	(4)
1. Telanaipura	-	1	-
2. Simpang IV Sipin	-	10	4
3. Selamat	-	-	4
4. Sungai Putri	-	5	1
5. Legok	-	-	5
6. Murni	-	-	3
7. Solok Sipin	-	-	3
8. Buluran Kenali	-	11	4
9. Teluk Kenali	-	-	2
10. Penyengat Rendah	-	4	3
11. Pematang Sulur	-	8	2
Jumlah <i>Total</i>	-	39	31

**Sumber : Kantor Camat Telanaipura**

*Source : District Office of Telanaipura*

**Tabel 6.2      Jumlah Tenaga Kerja Industri Kecil dan Industri Rumah tangga Dirinci per Kelurahan di Kecamatan Telanaipura, 2014**

*Table 6.2      Number of Workers in Small Industries and Industrial Households by Sub-district in Telanaipura, 2014*

Kelurahan <i>Sub-districts</i>	Industri Kecil <i>Small Industries</i>	Industri Rumah tangga <i>Industrial Households</i>
(1)	(2)	(3)
1. Telanaipura	2	-
2. Simpang IV Sipin	15	6
3. Selamat	-	5
4. Siungai Putri	7	2
5. Legok		6
6. Murni	-	4
7. Solok Sipin	-	5
8. Buluran Kenali	14	6
9. Teluk Kenali	-	3
10. Penyengat Rendah	7	4
11. Pematang Sulus	14	3
Jumlah <i>Total</i>	59	44

**Sumber : Kantor Camat Telanaipura**

*Source : District Office of Telanaipura*



# **KEUANGAN DAN PERDAGANGAN**

***FINANCE AND TRADING***





## VII. KEUANGAN

Realisasi penerimaan PBB di Kecamatan Telanaipura tahun 2014 sebesar 184,6 persen. Kondisi ini meningkat jika dibandingkan dengan realisasi penerimaan PBB tahun 2013.

Kelurahan dengan realisasi penerimaan PBB terbesar adalah Kelurahan Teluk Kenali dengan 273,1 persen dan yang terkecil adalah Kelurahan Penyengat Rendah yaitu sebesar 156,5 persen.

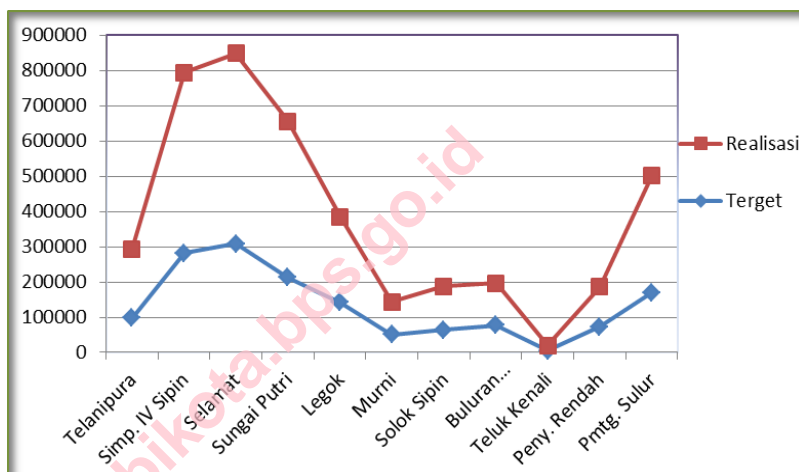
## VII. FINANCE

*The realized of Land and Building Tax in Telanaipura District in 2014 only amounted to 184,6 percent. This condition increased compare with PBB in 2013*

*The Sub-district with the largest realization of Land and Building Tax is Teluk Kenali Sub-district with 273,1 percent and the smallest is Penyengat Rendah Sub-district with 156,5 percent.*

**Grafik 7.1 Target dan Realisasi Penerimaan PBB Dirinci per Kelurahan di Kecamatan Telanaipura, 2014**

*Graph 7.1 Target and Realization of Soil and Building Tax by Sub-district in Telanaipura District, 2014*



**Tabel 7.1      Jumlah Pasar Dirinci per Kelurahan di Kecamatan Telanaipura 2014**

*Table 7.1      Number of Market by Sub-district in Telanaipura District, 2014*

Kelurahan <i>Sub-districts</i>	Pasar <i>Markets</i>
(1)	(2)
1. Telanaipura	-
2. Simpang IV Sipin	-
3. Selamat	1
4. Sungai Putri	1
5. Legok	-
6. Murni	-
7. Solok Sipin	1
8. Buluran Kenali	-
9. Teluk Kenali	-
10. Penyengat Rendah	1
11. Pematang Sulur	-
Jumlah <i>Total</i>	4

**Sumber : Kantor Camat Telanaipura**

*Source : District Office of Telanaipura*

**Tabel 7.2 Target dan Realisasi Penerimaan PBB Dirinci per Kelurahan di Kecamatan Telanaipura, 2014**

*Table 7.2 Target and Realization of Soil and Building Tax by Sub-district in Telanaipura District, 2014*

Kelurahan <i>Sub-districts</i>	<b>Target Target</b>	<b>Realisasi Realization</b>	<b>Persentase Percentage</b>
(1)	(2)	(3)	(4)
1. Telanaipura	97.132.857	195.860.913	201,6
2. Simpang IV Sipin	281.165.879	512.542.332	182,2
3. Selamat	308.487.420	540.020.526	175,0
4. Sungai Putri	211.887.937	443.691.154	209,4
5. Legok	142.246.941	241.836.208	170,0
6. Murni	50.186.233	92.653.337	184,6
7. Solok Sipin	64.501.193	122.792.315	190,2
8. Buluran Kenali	76.549.593	120.447.044	157,3
9. Teluk Kenali	5.390.542	14.721.984	273,1
10. Penyengat Rendah	72.344.848	113.272.744	156,5
11. Pematang Sujur	169.512.500	333.309.531	196,6
Jumlah	1.479.405.916	2.731.085.088	184,6

**Sumber : Kantor Camat Telanaipura**

*Source : District Office of Telanaipura*

**Tabel : 7.3****Rata-Rata Harga Bahan Kebutuhan Pokok Triwulanan Menurut Jenis di Kecamatan Telanaipura , 2014 (Rupiah)***Table 7.2**Average Price of Quarterly Necessity by Type of Needs in Telanaipura District, 2014 (Rupiah)*

Kelurahan <i>Subdistricts</i>	Bulan <i>Month</i>			
	Januari <i>January</i>	April <i>April</i>	Juli <i>July</i>	Oktober <i>October</i>
(1)	(2)	(3)	(4)	(5)
Beras lokal I /Kg	9.500	9.500	10.000	10.000
Beras lokal II/Kg	8.000	8.000	8.500	8.500
Ikan Teri no.2/Kg	60.000	60.000	65.000	65.000
Minyak Sayur/Kg	11.000	11.000	11.500	11.500
Gula Pasir /Kg	11.000	11.000	11.000	11.000
Garam Hancur/Kg	2.500	2.500	2500	2500
Minyak Tanah/Ltr	10.000	10.000	10.000	10.000
Sabun Cuci/Btg	2.000	2.000	2.000	2.000
Tekstil /Meter	25.000	25.000	25.000	25.000
Batik Mori/Meter	50.000	50.000	50.000	50.000

**Sumber : Kantor Camat Telanaipura***Source :District Office of Telanaipura*





# DATA

## MENCERDASKAN BANGSA

<http://jambikota.bps.go.id>



***BADAN PUSAT STATISTIK  
KOTA JAMBI***

Jl. Basuki Rahmat, Kota Baru,  
Jambi 36128

Telp/Faks (0741) 40539

Email: [bps1571@bps.go.id](mailto:bps1571@bps.go.id)

ISBN 978-602-709-072-9

