

Katalog: 1102001.1571050



KECAMATAN TELANAIPURA DALAM ANGKA 2017



**BADAN PUSAT STATISTIK
KOTA JAMBI**



KECAMATAN
TELANAIPURA
DALAM ANGKA **2017**

KECAMATAN TELANAIPURA DALAM ANGKA 2017

TELANAIPURA SUBDISTRICT IN FIGURES 2017

No. Publikasi / Publication Number : 1571050.1710

Katalog BPS / BPS Catalogue : 1102001.1571.050

Ukuran Buku / Book Size : 21 cm X 15 cm

Jumlah Halaman / Number of Pages: xix + 75 halaman / pages

Naskah / Manuscript :

Badan Pusat Statistik Kota Jambi
BPS-Statistics of Jambi Municipality

Penyunting / Editor :

Badan Pusat Statistik Kota Jambi
BPS-Statistics of Jambi Municipality

Gambar dan Grafik / Charts :

Badan Pusat Statistik Kota Jambi
BPS-Statistics of Jambi Municipality

Gambar Kulit / Cover Design :

Badan Pusat Statistik Kota Jambi
BPS-Statistics of Jambi Municipality

Diterbitkan oleh / Published by :

Badan Pusat Statistik Kota Jambi
BPS-Statistics of Jambi Municipality

Dilarang mengumumkan, mendistribusikan, mengkomunikasikan, dan/atau mengandakan sebagian atau seluruh isi buku ini untuk tujuan komersial tanpa izin tertulis dari Badan Pusat Statistik.

Prohibited to announce, distribute, communicate, and/or copy part or all of this book for commercial purpose without permission from BPS-Statistic Indonesia

<http://jambikota.bps.go.id>

PETA KECAMATAN TELANAIPURA



<http://jambikota.bps.go.id>

SADAR STATISTIK

Penyelenggara :

Sadar untuk menggunakan teknik statistik yang tepat guna dan menyajikan data statistik yang diperlukan konsumen secara tepat waktu, akurat dan mudah dipahami.

Responden :

Sadar untuk memberikan jawaban apa adanya sesuai dengan kenyataan tanpa ragu-ragu.

Pengguna :

Sadar untuk memahami metode, konsep/ definisi serta memanfaatkan data statistik secara optimal.

<http://jambikota.ln.go.id>

AWARE OF STATISTICS

Organizers :

Conscious effort to use statistical techniques and present the necessary statistical data to the data consumers in a timely, accurate and easy to be understood.

Respondents :

Aware to provide answers as it is, consistent with the fact and without hesitation.

Users :

Aware to understand the methods, concepts/ definitions and optimally utilize statistical data.

<http://jambikota.go.id>



KATA PENGANTAR

Penerbitan publikasi Kecamatan Telanaipura Dalam Angka 2017 merupakan kelanjutan publikasi Kecamatan Telanaipura Dalam Angka tahun sebelumnya.

Dalam publikasi ini disajikan data keadaan tahun 2016, agar dapat memberikan gambaran dan perkembangan pembangunan di wilayah Kecamatan Telanaipura.

Publikasi ini terwujud berkat kerjasama yang baik dengan semua pihak baik pemerintah maupun swasta yang ada di wilayah Kecamatan Telanaipura. Atas bantuan dan kerjasamanya kami ucapkan terima kasih.

Kami menyadari dalam penerbitan publikasi ini masih banyak kekurangan dan kesalahan. Oleh karena itu, kritik dan saran dari pembaca sangat kami harapkan untuk perbaikan publikasi di masa yang akan datang. Semoga publikasi ini bermanfaat.

Jambi, September 2017
Koordinator Statistik Kecamatan
Telanaipura

SUHAPRI
NIP. 19630818 198503 1 001



FOREWORD

Telanaipura District in Figures 2017 Publication is a continuation of the Telanaipura District in Figures Publication in previous years figures.

Data presented in this publication is a state in 2016, in order to provide an overview and progress of development in the Telanaipura District.

This publication was made possible through good cooperation with all parties, both public and private in the Telanaipura District. We thank you for the assistance and cooperation.

We recognize there are still many shortcomings and mistakes in this publication. Therefore, criticism and suggestions from readers are expected, so we can improve this publications in the future. Hopefully this publication helpful.

Jambi, September 2017
Koordinator Statistik Kecamatan
Telanaipura

SUHAPRI
NIP. 19630818 198503 1 001

DAFTAR ISI/ TABLE OF CONTENTS

Halaman/Page

Kata Pengantar/ Foreword.....	ix
Daftar Isi /Table of Contents	xi
Daftar Grafik/ Graph List.....	xix

BAB. 1. LETAK GEOGRAFIS GEOGRAPHICAL

1.1 Luas Kelurahan di Kecamatan Telanaipura Tahun 2016.....	5
Area of Sub-district in Telanaipura District, 2016	
1.2 Jarak Antara Kelurahan di Kecamatan Telanaipura dengan Ibukota Kecamatan, 2016 (Km).....	6
Distance Between Sub-district and The District Capital 2016 (Km)	

BAB. 2. PEMERINTAHAN GOVERNMENT

2.1 Nama-nama Camat yang Pernah Menjabat di Kecamatan Telanaipura	11
Names of Former subdistrict Head in Telanaipura District	
2.2 Nama-nama Pejabat Pemerintahan di Kantor Kecamatan Telanaipura 2016.....	12
Names of Government Officials in Telanaipura District Office, 2016	
2.3 Nama-nama Lurah dan Tingkat Pendidikan Terakhir di Kecamatan Telanaipura,2016.....	13
Names of Village Headman in Telanaipura District, 2016	
2.4 Jumlah Rukun Tetangga di Kecamatan Telanaipura, 2016.....	14
Number of Neighborhood Assemblage in Telanaipura District, 2016	

BAB. 3. PENDUDUK
POPULATION

3.1	Jumlah Penduduk, Luas Wilayah dan Kepadatan Penduduk Dirinci per Kelurahan di Kecamatan Telanaipura, 2016.....	19
	Number of Population, Area and Population Density by Urban Vilage In Telanaipura District, 2016	
3.2	Jumlah Penduduk, Rumah Tangga dan Rata-rata Jumlah Anggota Rumah Tangga Dirinci per Kelurahan di Kecamatan Telanaipura, 2016	20
	Number of Population, Household and Average Household Members by Urban Vilage In Telanaipura District, 2016	
3.3	Jumlah Penduduk Menurut Jenis Kelamin dan Rasio Jenis Kelamin Dirinci per Kelurahan di Kecamatan Telanaipura, 2016.....	21
	Number of Population by Sex and Sex Ratio by Urban Vilage In Telanaipura District, 2016	
3.4	Jumlah Penduduk Menurut Kelompok Umur dan Jenis Kelamin di Kecamatan Telanaipura, 2016.....	22
	Number of Population by Age Groups and Sex in Telanaipura District, 2016	
3.5	Persentase Penduduk Dirinci Per Kelurahan Di Kecamatan Telanaipura 2016.....	23
	Percentage of Population in Telanaipura District by Village, 2016	
3.6	Jumlah Kelahiran Menurut Jenis Kelamin Dirinci per Kelurahan di Kecamatan Telanaipura , 2016.....	24
	Number of Birth by Sex by Urban Vilage In Telanaipura , District, 2016	
3.7	Jumlah Kematian Menurut Jenis Kelamin Dirinci per Kelurahan di Kecamatan Telanaipura , 2016.....	25
	Number of Mortality by Sex by Urban Vilage In Telanaipura , District, 2016	
3.8	Jumlah Penduduk yang Datang dan Pindah Menurut Jenis Kelamin Dirinci per Kelurahan di Kecamatan Telanaipura , 2016.....	26
	Number of Immigrant and Emigrant by Sex and Urban Vilage In Telanaipura District, 2016	

BAB. 4. SOSIAL
SOCIAL

4.1.1	Jumlah Sekolah Dasar dan Ruang Kelas Menurut Status Sekolah Dirinci per Kelurahan di Kecamatan Telanaipura, 2016.....	31
	Number of Elementary School and Classroom by Status of School by Urban Vilage in Telanaipura District, 2016	
4.1.2	Jumlah Murid Sekolah Dasar Menurut Jenis Kelamin dan Status Sekolah Dirinci per Kelurahan di Kecamatan Telanaipura, 2016.....	32
	Number of Elementary School Students by Sex and Status of School by Urban Vilage in Telanaipura District, 2016	
4.1.3	Jumlah Murid Sekolah Dasar Menurut Jenis Kelamin dan Status Sekolah Dirinci per Kelurahan di Kecamatan Telanaipura, 2016.....	33
	Number of Elementary School Students by Sex and Status of School by Urban Vilage in Telanaipura District, 2016	
4.1.4	Jumlah SLTP dan Ruang Kelas menurut Status Sekolah dirinci per Kelurahan di Kecamatan Telanaipura, 2016.....	34
	Number of Junior High Schools and Classroom by Status of School by Urban Vilage in Telanaipura District, 2016	
4.1.5	Jumlah Murid SLTP Menurut Jenis Kelamin dan Status Sekolah Dirinci per Kelurahan di Kecamatan Telanaipura, 2016.....	35
	Number of Junior High Schools Students by Sex and Status of School by Urban Vilage in Telanaipura District, 2016	
4.1.6	Jumlah Guru SLTP Menurut Jenis Kelamin dan Status Sekolah Dirinci per Kelurahan di Kecamatan Telanaipura, 2016.....	36
	Number of Junior High School Teachers by Sex and Status of School by Urban Vilage in Telanaipura District, 2016	
4.1.7	Jumlah Pengikut Ujian Akhir SLTP dan Kelulusan dirinci per Kelurahan di Kecamatan Telanaipura, 2016.....	37
	Number of Final Exam Participant Graduation in Junior High School level by Urban Vilage in Telanaipura District, 2016	
4.1.8	Jumlah SMA/SMK dan Ruang Kelas Menurut Status Sekolah Dirinci per Kelurahan di Kecamatan Telanaipura, 2016.....	38
	Number of Senior/Vocational High Schools and Classrooms by Status of School by Urban Vilage in Telanaipura District, 2016	

4.1.9	Jumlah Murid SMA/SMK menurut Jenis Kelamin dan Status Sekolah dirinci per Kelurahan di Kecamatan Telanaipura, 2016..... Number of Senior/Vocational High School Students by Sex and Status of School by Urban Vilage in Telanaipura District, 2016	39
4.1.10	Jumlah Guru SMA/SMK Menurut Jenis Kelamin dan Status Sekolah Dirinci per Kelurahan di Kecamatan Telanaipura, 2016..... Number of Senior/Vocational High School Teachers by Sex and School of Status by Urban Vilage in Telanaipura District, 2016	40
4.1.11	Jumlah Pengikut Ujian Akhir SMA/SMK dan Kelulusan dirinci per Kelurahan di Kecamatan Telanaipura, 2016..... Number of Final Exam Participant and Graduation in Senior/Vocational High School by Urban Vilaget in Telanaipura District, 2016	41
4.2.1	Jumlah Fasilitas Kesehatan Menurut Jenis Dirinci per Kelurahan di Kecamatan Telanaipura, 2016..... Number of Public Health Facility by Type by Urban Vilage in Telanaipura District, 2016	42
4.2.2	Jumlah Tenaga Kesehatan Dirinci per Kelurahan di Kecamatan Telanaipura, 2016..... Number of Health Workers by Urban Vilage in Telanaipura District, 2016	44
4.2.3	Jumlah Akseptor KB Aktif Dirinci per Kelurahan di Kecamatan Telanaipura, 2016..... Number of Active Acceptors by Urban Vilage in Telanaipura District, 2016	45
4.3.1	Jumlah Pemeluk Agama Dirinci per Kelurahan di Kecamatan Telanaipura, 2016..... Number of Religion Adherents by Urban Vilage in Telanaipura District, 2016	46
4.3.2	Jumlah Tempat Ibadah Dirinci per Kelurahan di Kecamatan Telanaipura, 2016..... Number of Religious Centres by Urban Vilage in Telanaipura District, 2016	47

4.4.1	Jumlah Fasilitas Olahraga Menurut Jenis Dirinci per Kelurahan di Kecamatan Telanaipura, 2016.....	48
	Number of Sports Facilities by Type by Urban Village in Telanaipura District, 2016	
BAB. 5.	PERTANIAN	
	AGRICULTURE	
5.1	Luas Lahan Menurut Penggunaan Dirinci per Kelurahan di Kecamatan Telanaipura , 2016.....	53
	Area by Utilization by Sub-district in Telanaipura District, 2016	
5.2	Luas Panen, Produksi dan Rata-rata Produksi Padi Sawah Dirinci per Kelurahan di Kecamatan Telanaipura , 2016.....	54
	Harvest Area, Production and Yield Rate of Wetland Paddy by Sub-district in Telanaipura District, 2016	
5.3	Luas Panen, Produksi dan Rata-rata Produksi Padi Ladang Dirinci per Kelurahan di Kecamatan Telanaipura , 2016.....	55
	Harvest Area, Production and Yield Rate of Dry Land Paddy by Sub-district in Telanaipura District, 2016	
5.4	Luas Panen, Produksi dan Rata-rata Produksi Jagung Dirinci per Kelurahan di Kecamatan Telanaipura , 2016.....	56
	Harvest Area, Production and Yield Rate of Maize by Sub-district in Telanaipura District, 2016	
5.5	Populasi Ternak Menurut Jenis Dirinci per Kelurahan di Kecamatan Telanaipura, 2016.....	57
	of Livestock by Type by Sub-district in Telanaipura District, 2016	
5.6	Populasi Unggas Menurut Jenis Dirinci per Kelurahan di Kecamatan Telanaipura, 2016.....	58
	Population of Poultry by Type by Sub-district in Telanaipura District, 2016	
5.7	Jumlah Tenaga Penyuluh Pertanian Lapangan (PPL) Dirinci per Kelurahan di Kecamatan Talanaipura, 2016.....	59
	Number of Agricultural Extension Field (AEF) by Sub-districts In Telanaipura District, 2016	

5.8	Jumlah Kelompok Tani Menurut Jenis Dirinci per Kelurahan di Kecamatan Telanaipura, 2016..... Number of Farmers Groups by Type by Sub-district in Telanaipura District, 2016	60
5.9	Produksi Ikan Menurut Sumber Produksi Dirinci per Kelurahan di Kecamatan Telanaipura, 2016..... Production of Fish by Source of Production by Sub-district in Telanaipura District, 2016	61

**BAB. 6. INDUSTRI
INDUSTRY**

6.1	Jumlah Perusahaan Industri Besar/Sedang, Industri Kecil dan Industri Rumah tangga Dirinci per Kelurahan di Kecamatan Telanaipura, 2016 Number of Large/Medium Industries, Small Industries and Industrial Households by Sub-district in Tealanipura, 2016	67
6.2	Jumlah Tenaga Kerja Industri Kecil dan Industri Rumah tangga Dirinci per Kelurahan di Kecamatan Telanaipura, 2016..... Number of Workers in Small Industries and Industrial Households by Sub-district in Tealanipura, 2016	68

**BAB. 7. KEUANGAN DAN PERDAGANGAN
FINANCE AND TRADING**

7.1	Jumlah Pasar Dirinci per Kelurahan di Kecamatan Telanaipura, 2016 Number of Market by Sub-district in Telanaipura District, 2016	73
7.2	Target dan Realisasi Penerimaan PBB Dirinci per Kelurahan di Kecamatan Telanaipura, 2016..... Target and Realization of Soil and Building Tax by Sub-district in Telanaipura District, 2016	74
7.2	Rata-Rata Harga Bahan Kebutuhan Pokok Triwulanan Menurut Jenis di Kecamatan Telanaipura, 2016..... Average Price of Quarterly Necessity by Type of Needs in Telanaipura District, 2016 (Rupiah)	75

DAFTAR GRAFIK
Graph List

Grafik / Graph	Halaman/Page
1.1 Persentase Luas Kecamatan Telanaipura Menurut Kelurahan Tahun 2016..... Percentage of Telanaipura District Land Area by Sub-district, 2016	4
2.1 Persentase Rukun Tetangga di Telanaipura Menurut Kelurahan 2016..... Percentage of Telanaipura District Neighborhood by Sub-district 2016	10
3.1 Piramida Penduduk Telanaipura Menurut Kelompok Umur 2016..... Population Pyramid of Telanaipura by Age Groups 2016	18
4.1 Jumlah SD, SLTP dan SMA/SMK di Kecamatan Telanaipura Tahun 2016..... Numbers of Elementary School, Junior High School and Senior/Vacational High School in Telanaipura Distric, 2016	30
5.1 Populasi Ternak dan Unggas di Kecamatan Telanaipura 2016..... Population of Livestock and Poultry in Telanaipura District, 2016	52
6.1 Jumlah Perusahaan Industri Kecil dan Industri Rumah tangga Dirinci per Kelurahan di Kecamatan Telanaipura, 2016..... Number of Small Industries and Industrial Households by Sub-district in Telanaipura District, 2016	66
7.1 Target dan Realisasi Penerimaan PBB Dirinci per Kelurahan di Kecamatan Telanaipura, 2016..... Target and Realization of Soil and Building Tax by Sub-district in Telanaipura District, 2016	72

LETAK GEOGRAFIS

Geographical



<http://jambikota.bpp.go.id>

<http://jambikota.bps.go.id>

I. LETAK GEOGRAFIS

Kecamatan Telanaipura terletak di pusat pemerintahan Provinsi Jambi. Batas-batas Kecamatan Telanaipura adalah sebagai berikut :

Sebelah Utara berbatasan dengan Sungai Batang Hari

Sebelah Selatan berbatasan dengan Kecamatan Kota Baru

Sebelah Timur berbatasan dengan Kecamatan Pasar Jambi

Sebelah Barat berbatasan dengan Kabupaten Muaro Jambi

Keadaan wilayah Kecamatan Telanaipura datar dan sedikit berbukit dengan luas 30,39 Km² dan terdiri dari 11 Kelurahan:

1. Kelurahan Telanaipura luasnya 1,29 Km² atau 4,24% dari luas kecamatan.
2. Kelurahan Simpang IV Sipin I 1,53 Km² atau 5,03% dari luas kecamatan.
3. Kelurahan Selamat dengan luas 1,40 Km² atau 4,61% dari luas kecamatan.
4. Kelurahan Sungai Putri luasnya 1,59 Km² atau 5,23% dari luas kecamatan.
5. Kelurahan Legok luasnya 3,41 Km² atau 11,22% dari luas kecamatan.
6. Kelurahan Murni dengan luas 0,36 Km² atau 1,18% dari luas kecamatan.
7. Kelurahan Solok Sipin luasnya 1,12 Km² atau 3,69% dari luas kecamatan.
8. Kelurahan Buluran Kenali luasnya 2,06 km² atau 6,78% dari luas kecamatan
9. Kelurahan Teluk Kenali luasnya 2,34 km² atau 7,70% dari luas kecamatan
10. Kel. Penyengat Rendah luasnya 12,31 atau 40,51% dari luas kecamatan
11. Kel Pematang Sulur luasnya 2,98 atau 9,81% dari luas kecamatan

I. GEOGRAPHICAL

Telanaipura District is located in the center of Jambi Provincial government centre. Telanaipura District boundaries are as follows:

North side bordered with Batang Hari river

South side bordered with Kota Baru District

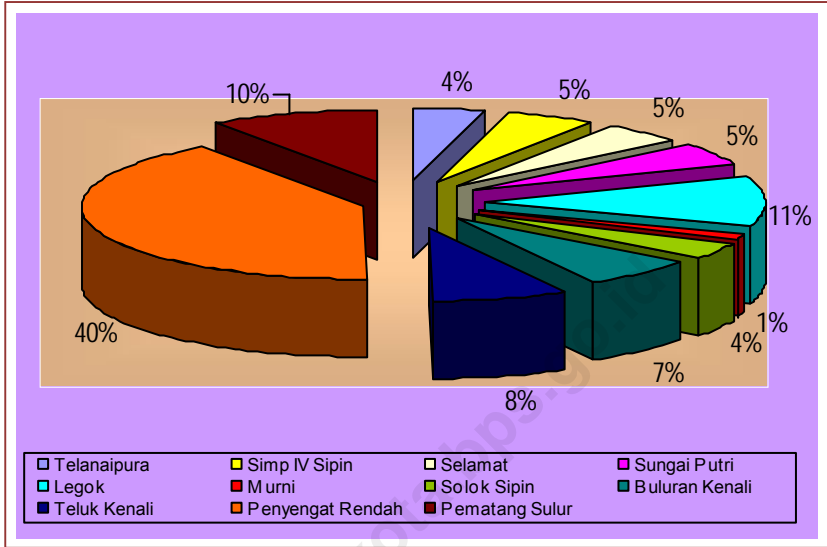
East side bordered with Pasar Jambi District

West side bordered with Muaro Jambi Municipality

The Telanaipura District's contour of land are flat and slightly hilly with an area of 30,39 Km² and consists of 11 villages:

1. Telanaipura village with an area of 1,29 km² or 4,24% of the districts.
2. Simpang IV Sipin village with an area of 1.53 km² or 5.03% of the districts.
3. Selamat village with an area of 1.40 km² or 4,61% of the districts.
4. Sungai Putri village with an area of 1,59 km² width or 5,23% of the districts.
5. Legok village with an area of 3,41 km² or 11,22% of the districts.
6. Murni village with an area of 0.36 km² or 1,18% of the districts.
7. Solok Sipin village with 1,22 Km² wide or 3,69% of the districts.
8. Buluran Kenali village with an area of 2,06 km² or 6,78% of the districts
9. Teluk Kenali village with an area of 2,34 km² or 7,70% of the districts
10. Penyengat Rendah village with an area of 12,31 km² or 40,51% of the districts
11. Pematang Sulur village with an area of 2,98 km² or 9,81% of the districts

Grafik 1.1 Persentase Luas Kecamatan Telanaipura Menurut Kelurahan Tahun 2016
 Graph 1.1 Percentage of Telanaipura District Land Area by Sub-district, 2016



Tabel 1.1 Luas Kelurahan di Kecamatan Telanaipura Tahun 2016
Table 1.1 Area of Sub-district in Telanaipura District, 2016

Kelurahan Sub-district	Luas (Ha) Area
(1)	(2)
1. Telanaipura	1.29
2. Simpang IV Sipin	1.53
3. Buluran Kenali	2.06
4. Teluk Kenali	2.34
5. Penyengat Rendah	12.31
6. Pematang Sulur	2.98
Jumlah Total	30.39

Sumber : Kantor Camat Telanaipura
Source : District Office of Telanaipura

Tabel 1.2 Jarak Antara Kelurahan di Kecamatan Telanaipura dengan Ibukota Kecamatan, 2016 (Km)
 Table 1.2 Distance Between Sub-district and The District Capital 2016 (Km)

Kelurahan Sub-district	Jarak (Km) Distance
(1)	(2)
1. Telanaipura	0.0
2. Simpang IV Sipin	2.0
3. Buluran Kenali	1.5
4. Teluk Kenali	3.5
5. Penyengat Rendah	5.0
6. Pematang Sulur	3.5

Sumber : Kantor Camat Telanaipura
 Source : District Office of Telanaipura

PEMERINTAHAN
Government

2

<http://jambikob.go.id>

<http://jambikota.bps.go.id>

II. PEMERINTAHAN

Kecamatan Telanaipura saat ini terdiri dari 11 (sebelas) kelurahan. Pada tahun 2006, Kecamatan Telanaipura mengalami pemekaran dari 10 (sepuluh) kelurahan menjadi 11 (sebelas) kelurahan sampai saat ini. Dan jumlah RT (Rukun Tetangga) di Kecamatan Telanaipura ada 276 RT.

Saat ini dari 11 lurah yang menjabat hanya ada 3 lurah perempuan. Sedangkan pendidikan tertinggi yang ditamatkan, ada 2 lurah yang berpendidikan akhir SLTA dan 9 lurah berpendidikan akhir sarjana.

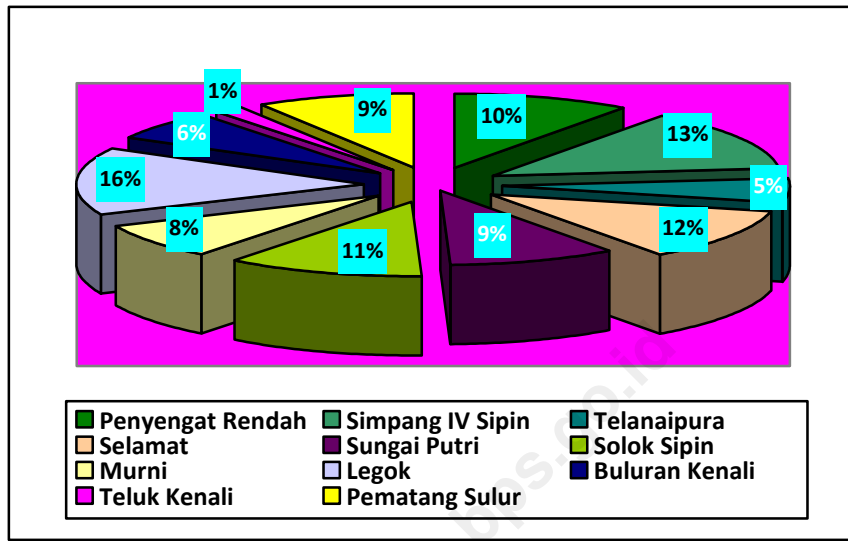
II. GOVERNMENT

Telanaipura District currently consists of 11 (eleven) sub-districts. In 2006, District of Jambi Selatan was divided from 10 (ten) sub-district to 11 (eleven) sub-district. And there is 276 RT (neighborhoods) in Telanaipura distric.

At this time, from 11 sub-district in Telanaipura distric, there is only three female head. By the highest education attained, there is 2 headman of sub-district has senior high scholl graduation, and the other has college graduation

Grafik 2.1 Persentase Rukun Tetangga di Kecamatan Telanaipura Menurut Kelurahan 2016

Grafik 2.1 Percentage of Telanaipura District Neighborhood by Sub-district 2016



Tabel 2.1 Nama-nama Camat yang Pernah Menjabat di Kecamatan Telanaipura
Table 2.1 Names of Former subdistrict Head in Telanaipura District

Nama Camat Name of Chiefs	Tahun Mulai Menjabat Year Start Position	Tahun Akhir Menjabat Year End Position
(1)	(2)	(3)
1 . Kms.Sulaiman .HS	1987	1990
2 . Drs.A.Chalik Saleh	1990	1992
3 . Drs . Kholil	1993	1995
4 . Kms.Rusdi Rozak	1995	1997
5 . Drs.Dewa Liga Rusdi Rozak	1997	1998
6 . Drs.Suherman	1998	1999
7 . Drs.Djufri Ismail	1999	2000
8 . Nasrul MT.BA	2000	2002
9 . Drs.A.Ridwan .M.Si	2002	2003
10. Iskandar.SE.ME	2003	2004
11. H.Zakari Laut S.Ag.M.Fil.I	2004	2010
12. Drs.Zainudin	2010	2012
13. Syafil Badar	2012	2014
14. Drs.Noviarman	2014	Sekarang

Sumber : Kantor Camat Telanaipura
Source : District Office of Telanaipura

Tabel 2.2 Nama-nama Pejabat Pemerintahan di Kantor Kecamatan Telanaipura 2016

Table 2.2 Names of Government Officials in Telanaipura District Office, 2016

Nama Names	Golongan Grade	Jabatan Position
(1)	(2)	(3)
1 . Drs.NOVIARMAN	IV/b	CAMAT
2 . Drs. KHAIDIR	III/a	SEKRETARIS
		KASUBBAG
3 . SUMARLIN, S,Kom	III/b	UMUM &
		KEPEGAWAIAN
		KASUBBAG
4 . HASIAH,SE	III/c	PERENCANAAN
		DAN KEUANGAN
5 . FATMAWATI, DM,SE	III/c	KASI KESOS
6 . MARYATI, A,Md	III/c	KASI PMK
		KASI
7 . Hj. MARDIANI, S.E	III/d	PELAYANAN
		UMUM
8 . UMAR	II/c	KASI TRANTIB
9 . SHELLA NOVELINA,		KASI TATA
S,,STP,,MH	III/d	PEMERINTAHAN

Sumber : Kantor Camat Telanaipura

Source : District Office of Telanaipura

Tabel 2.3 Nama-nama Lurah dan Tingkat Pendidikan Terakhir di Kecamatan Telanaipura, 2016

Table 2.3 Names of Village Headman in Telanaipura District, 2016

Kelurahan Sub-districts	Nama Lurahan	Pendidikan Terakhir Last Educational
(1)	(2)	(3)
1. Telanaipura	Hartono.SE	Sarjana
2.Simpang IV Sipin	Dedi facriansyah,Sstp,MH	Sarjana
3. Buluran Kenali	Rosa Rosilawati, SE,ME	Sarjana
4. Teluk Kenali	Adi Kurniawan, S,TP	Sarjana
5. Penyengat Rendah	Nurbasnelli, S,TP	Sarjana
6.Pematang Sulur	Feranita, SH	Sarjana

Sumber : Kantor Camat Telanaipura

Source : District Office of Telanaipura

Tabel 2.4 Jumlah Rukun Tetangga di Kecamatan Telanaipura, 2016
 Table 2.4 Number of Neighborhood Assemblage in Telanaipura District, 2016

Kelurahan Sub-districts	Rukun Tetangga Neighborhoods
(1)	(2)
1 .Telanaipura	14
1. Simpang IV Sipin	36
3. Buluran Kenali	19
4. Teluk Kenali	6
5. Penyengat Rendah	31
6. Pematang Sulus	26
Jumlah Total	132

Sumber : Kantor Camat Telanaipura
 Source : District Office of Telanaipura

PENDUDUK
Population

3

<http://jambikota.go.id>

<http://jambikota.bps.go.id>

III. PENDUDUK

Kecamatan Telanaipura adalah kecamatan terbesar ketiga setelah kecamatan Kotabaru dan Jambi Selatan.

Luas wilayah Kecamatan Telanaipura adalah 30,39 km². Kelurahan yang terluas adalah Kelurahan Penyengat Rendah dan yang terkecil adalah Kelurahan Murni.

Diantara 11 (sembilan) kelurahan di Kecamatan Telanaipura, kepadatan penduduk terbesar ada pada tiga kelurahan, yaitu Kelurahan Murni, Solok Sipin, dan Simpang IV Sipin.

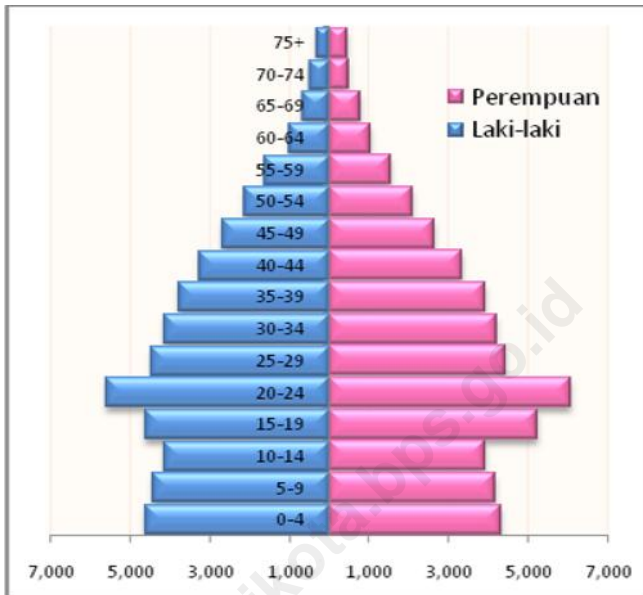
III. POPULATION

Telanaipura District is the third biggest district after Kotabaru District and Jambi Selatan district.

The land area of Telanaipura District is 30,39 km². The largest sub-district is Penyengat Rendah and the smallest is Murni District.

Between 11 (eleven) sub-districts at Telanaipura District, the three biggest population's density are Murni, Solok Sipin, and Simpang IV Sipin.

Grafik 3.1 Piramida Penduduk Telanaipura Menurut Kelompok Umur 2015
Graph 3.1 Population Pyramid of Telanaipura by Age Groups 2015



Population

Tabel 3.1 Jumlah Penduduk, Luas Wilayah dan Kepadatan Penduduk Dirinci per Kelurahan di Kecamatan Telanaipura, 2016

Table 3.1 Number of Population, Area and Population Density by Urban Vilage In Telanaipura District, 2016

<i>Kelurahan Urban Vilages</i>	<i>Penduduk Population</i>	<i>Luas Wilayah Area (Km²)</i>	<i>Kepadatan Penduduk Density (per Km²)</i>
(1)	(2)	(3)	(4)
1. Telanaipura	4 512	1.29	35.0
2. Simpang IV Sipin	15 146	1.53	99.0
3. Buluran Kenali	7 100	2.06	34.0
4. Teluk Kenali	1 439	2.34	6.0
5. Penyengat Rendah	11 436	12.31	9.0
6. Pematang Sujur	10 337	2.98	34.0
<i>Jumlah Total</i>	49 970	30.39	217

Sumber : Proyeksi Penduduk Kota Jambi

Source : Population Projection, Jambi City Office

Tabel 3.2 Jumlah Penduduk, Rumah Tangga dan Rata-rata Jumlah Anggota Rumah Tangga Dirinci per Kelurahan di Kecamatan Telanaipura, 2016

Table 3.2 Number of Population, Household and Average Household Members by Urban Village In Telanaipura District, 2016

Kelurahan <i>Urban Vilages</i>	Penduduk <i>Population</i>	K K <i>Household</i>	Rata-rata Jumlah Anggota Rumahtangga <i>Average Household Members</i>
(1)	(2)	(3)	(4)
1. Telanaipura	4 512	1 213	4
2. Simpang IV Sipin	15 146	3 294	5
3. Buluran Kenali	7 100	1 676	19
4. Teluk Kenali	1 439	381	4
5. Penyengat Rendah	11 436	7 012	2
6. Pematang Sulur	10 337	2 784	4
Jumlah <i>Total</i>	49 970	16 360	38

Sumber : Proyeksi Penduduk Kota Jambi
Source : Population Projection, Jambi City Office

Population

Tabel 3.3 Jumlah Penduduk Menurut Jenis Kelamin dan Rasio Jenis Kelamin Dirinci per Kelurahan di Kecamatan Telanaipura, 2016
Table 3.3 Number of Population by Sex and Sex Ratio by Urban Village In Telanaipura District, 2016

Kelurahan Urban Vilages	Jenis Kelamin Sex		Rasio Jenis Kelamin Sex Ratio
	Laki-laki Male	Perempuan Female	
(1)	(2)	(3)	(4)
1. Telanaipura	2 132	2 380	0.89
2. Simpang IV Sipin	7 459	7 687	0.97
3. Buluran Kenali	3 489	611	0.97
4. Teluk Kenali	736	703	1.05
5. Penyengat Rendah	5 887	5 549	1.06
6. Pematang Sulur	5 155	5 182	0.99
Jumlah Total	24858	25112	0,99

Sumber : Proyeksi Penduduk Kota Jambi
Source : Population Projection, Jambi City Office

Tabel 3.4 Jumlah Penduduk Menurut Kelompok Umur dan Jenis Kelamin di Kecamatan Telanaipura, 2016

Table 3.4 Number of Population by Age Groups and Sex in Telanaipura District, 2016

Kelompok Umur Age Group	Jenis Kelamin		Jumlah Total
	Sex		
	Laki-laki Male	Perempuan Female	
(1)	(2)	(3)	(4)
00 - 04	2 102	1 961	4 063
05 - 09	2 082	2 002	4 084
10 - 14	2 040	1 996	4 036
15 - 19	2 810	2 810	5 294
20 - 24	3 126	3 283	6 409
25 - 29	2 204	2 053	4 257
30 - 34	2 024	2 064	4 088
35 - 39	2 024	2 141	4 165
40 - 44	1 183	1 832	3 645
45 - 49	1 511	1 476	2 987
50 - 54	1 185	1 180	2 365
55 - 59	944	940	1 884
60 - 64	596	576	1 172
65 - 69	370	382	752
70 - 74	202	207	409
75 +	151	209	360
Jumlah Total	24 858	25 112	49 970

Sumber : Proyeksi Penduduk Kota Jambi
Source : Population Projection, Jambi City Office

Population

Tabel 3.5 Persentase Penduduk Dirinci Per Kelurahan Di Kecamatan
Telanaipura 2016

Table 3.5 Percentage of Population in Telanaipura District by Village, 2016

<i>Kelurahan Urban Vilages</i>	<i>Penduduk Population</i>	<i>Persentase Percentage</i>
(1)	(2)	(3)
1. Telanaipura	4 512	9.0
2. Simpang IV Sipin	15 146	30.3
3. Buluran Kenali	7 100	14.2
4. Teluk Kenali	1 439	2.9
5. Penyengat Rendah	11 436	22.9
6. Pematang Sulur	10 337	20.7
<i>Jumlah Total</i>	49 970	100

Sumber : Proyeksi Penduduk Kota Jambi

Source : Population Projection, Jambi City Office

Tabel : 3.6 Jumlah Kelahiran Menurut Jenis Kelamin Dirinci per Kelurahan di Kecamatan Telanaipura , 2016
Table Number of Birth by Sex by Urban Vilage In Telanaipura , District, 2016

Keluarahan <i>Urban Vilages</i>	Kelahiran <i>Birth</i>		
	Laki-laki <i>Male</i>	Perempuan <i>Female</i>	Jumlah <i>Total</i>
(1)	(2)	(3)	(4)
1. Telanaipura	-	-	-
2. Simpang IV Sipin	13	4	17
3. Buluran Kenali	13	12	25
4. Teluk Kenali	2	-	2
5. Penyengat Rendah	2	17	19
6. Pematang Sulus	5	4	9
Jumlah <i>Total</i>	35	37	72

Sumber : Kantor Camat Telanaipura
 Source : Distric Office of Telanaipura

Jumlah Kematian Menurut Jenis Kelamin Dirinci per
Kelurahan di Kecamatan Telanaipura , 2016
Tabel : 3.7
Table Number of Mortality by Sex by Urban Vilage In
Telanaipura District, 2016

Keluarahan <i>Urban Vilages</i>	Kematian <i>Death</i>		
	Laki-laki <i>Male</i>	Perem-puan <i>Female</i>	Jumlah <i>Total</i>
(1)	(2)	(3)	(4)
1. Telanaipura	2	-	2
2. Simpang IV Sipin	2	-	2
3. Buluran Kenali	5	5	10
4. Teluk Kenali	2	-	2
5. Penyengat Rendah	16	17	33
6. Pematang Sulur	1	1	2
Jumlah <i>Total</i>	28	23	51

Sumber : Kantor Camat Telanaipura
Source : District Office of Telanipura

Tabel : 3.8 Jumlah Penduduk yang Datang dan Pindah Menurut Jenis Kelamin Dirinci per Kelurahan di Kecamatan Telanaipura , 2016
Table Number of Immigrant and Emigrant by Sex and Urban Vilage In Telaanaipura District, 2016

Kelurahan <i>Urban Vilages</i>	Datang <i>Immigrant</i>			Pergi <i>Emigrant</i>		
	Lk <i>Male</i>	Pr <i>Female</i>	Jumlah <i>Total</i>	Lk <i>Male</i>	Pr <i>Female</i>	Jumlah <i>Total</i>
(1)	(2)	(3)	(4)	(5)	(6)	(7)
1. Telanaipura	-	-	-	3	5	8
2. Simpang IV Sipin	23	19	-	37	44	123
3. Buluran Kenali	11	4	-	14	12	41
4. Teluk Kenali	3	3	-	5	4	15
5. Penyengat Rendah	7	5	-	25	26	63
6. Pematang Sulur	9	14	-	8	3	34
Jumlah <i>Total</i>	53	45	-	92	94	2 848

Sumber : Kantor Camat Telanaipura
 Source :District Office of Telanaipura

SOSIAL

Social

4

<http://jambikod.bps.go.id>

<http://jambikota.bps.go.id>

IV. SOSIAL

Di Kecamatan Telanaipura, fasilitas pendidikan sudah sangat lengkap, baik negeri maupun swasta.

Semua kelurahan di Telanaipura memiliki sekolah dasar negeri. Sekolah Lanjutan Tingkat Pertama negeri terdapat di Kelurahan Selamat dan Buluran Kenali. Dan terdapat SMA/SMK negeri di Kelurahan Simpang IV Sipin dan Sungai Putri.

Kecamatan Telanaipura memiliki fasilitas kesehatan yang lengkap. Terdapat 4 (empat) rumah sakit, 4 (empat) Puskesmas, dan 7 (tujuh) Puskesmas Pembantu.

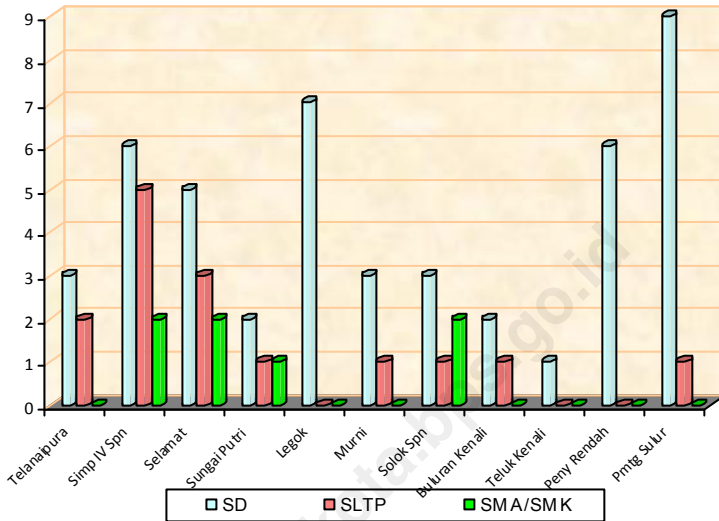
IV SOCIAL

At Telanaipura District, the education facilities is complete, both public and private school.

All sub-districts at Telanaipura District have the public primary school. The public elementary school is only at Selama and Buluran Kenali. And, the Senior/Vocational High School is only at Simpang IV Sipin and Sungai Putri sub-district.

Telanaipura District have a complete health facilities. There are 4 (four) hospitals, 4 (four) government clinics, and 7 (seven) sub center of government clinics.

Grafik 4.1 Jumlah SD, SLTP dan SMA/SMK di Kecamatan Telanaipura Tahun 2016
 Graph 4.1 Numbers of Elementary School, Junior High School and Senior/Vocational High School in Telanaipura Distric, 2016



Tabel 4.1.1 Jumlah Sekolah Dasar dan Ruang Kelas Menurut Status Sekolah Dirinci per Kelurahan di Kecamatan Telanaipura, 2016
 Table 4.1.1 Number of Elementary School and Classroom by Status of School by Urban Village in Telanaipura District, 2016

Kelurahan <i>Urban Vilages</i>	SD Negeri <i>Government</i>		SD Swasta <i>Private</i>		Jumlah <i>Total</i>	
	Gedun g <i>Buildin g</i>	Ruang Class- room	Gedung <i>Building</i>	Ruang Class- room	Gedung <i>Building</i>	Ruang Class- room
(1)	(2)	(3)	(4)	(5)	(6)	(7)
1.Telanaipura	2	53	1	6	3	59
2.Buluran Kenali	4	35	2	48	6	83
3.Teluk Kenali	2	18	-	-	2	18
4. Penyengat Rendah	1	6	-	-	1	6
5..Pematang Sular	4	50	2	12	6	62
	4	45	5	64	9	109
Jumlah <i>Total</i>	17	207	10	130	27	337

Sumber : Dinas Pendidikan Kota Jambi UPTD Kec. Telanaipura
 Source : Education Office of Jambi City, Telanaipura District Unit

Tabel 4.1.2 Jumlah Murid Sekolah Dasar Menurut Jenis Kelamin dan Status Sekolah Dirinci per Kelurahan di Kecamatan Telanaipura, 2016
 Table 4.1.2 Number of Elementary School Students by Sex and Status of School by Urban Village in Telanaipura District, 2016

Kelurahan <i>Urban Vilages</i>	SD Negeri <i>Government</i>		SD Swasta <i>Private</i>		Jumlah <i>Total</i>	
	Laki-laki <i>Male</i>	Perempuan <i>Female</i>	Laki-laki <i>Male</i>	Perempuan <i>Female</i>	Laki-laki <i>Male</i>	Perempuan <i>Female</i>
(1)	(2)	(3)	(4)	(5)	(6)	(7)
1.Telanaipura	638	789	52	39	690	828
2.Simpang IV Sipin	314	293	572	568	886	861
3.Buluran Kenali	254	222	-	-	254	222
4.Teluk Kenali	58	65	-	-	58	65
5. Penyengat Rendah	378	340	86	62	464	402
6..Pematang Sulus	506	519	783	764	1 289	1 283
Jumlah <i>Total</i>	2 148	2 228	1 493	1 433	6 641	3 661

Sumber : Dinas Pendidikan Kota Jambi UPTD Kec. Telanaipura
 Source : Education Office of Jambi City, Telanaipura District Unit

Tabel 4.1.3 Jumlah Guru Sekolah Dasar menurut Jenis Kelamin dan Status Sekolah Dirinci per Kelurahan di Kecamatan Telanaipura, 2016

Table 4.1.3 Number of Elementary School Teachers by Sex and Status of School by Urban Vilage in Telanaipura District, 2016

Kelurahan <i>Urban Vilages</i>	SD Negeri <i>Government</i>		SD Swasta <i>Private</i>		Jumlah <i>Total</i>	
	Laki-laki <i>Male</i>	Perempuan <i>Female</i>	Laki-laki <i>Male</i>	Perempuan <i>Female</i>	Laki-laki <i>Male</i>	Perempuan <i>Female</i>
(1)	(2)	(3)	(4)	(5)	(6)	(7)
1.Telanaipura	19	64	3	7	22	71
2.Simpang IV Sipin	8	27	18	36	26	63
3.Buluran Kenali	6	25	-	-	6	25
4.Teluk Kenali	6	22	18	36	24	58
5 Penyangat Rendah	6	33	-	-	6	33
6.Pematang Sulur	7	52	21	49	28	101
Jumlah <i>Total</i>	52	223	60	128	112	250

Sumber : Dinas Pendidikan Kota Jambi UPTD Kec. Telanaipura
Source : Education Office of Jambi City, Telanaipura District Unit

Tabel 4.1.4 Jumlah SLTP dan Ruang Kelas menurut Status Sekolah dirinci per Kelurahan di Kecamatan Telanaipura, 2016

Table 4.1.4 Number of Junior High Schools and Classroom by Status of School by Urban Vilage in Telanaipura District, 2016

Kelurahan <i>Urban Vilages</i>	SLTP Negeri <i>Government</i>		SLTP Swasta <i>Private</i>		Jumlah <i>Total</i>	
	Gedung <i>Building</i>	Ruang <i>Class- room</i>	Gedung <i>Building</i>	Ruang <i>Class- room</i>	Gedung <i>Building</i>	Ruang <i>Class- room</i>
(1)	(2)	(3)	(4)	(5)	(6)	(7)
1.Telanaipura	-	-	2	16	2	16
2.Simpang IV Sipin	2	23	3	27	5	50
3.Buluran Kenali	1	20	-	-	1	20
4.Teluk Kenali	-	-	-	-	-	-
5.Penyengat Rendah	-	-	-	-	-	-
6.Pematang Sulur	1	11	-	-	1	11
Jumlah <i>Total</i>	4	54	5	43	9	97

Sumber : Dinas Pendidikan Kota Jambi UPTD Kec. Telanaipura

Source : Education Office of Jambi City, Telanaipura District Unit

Tabel 4.1.5 Jumlah Murid SLTP Menurut Jenis Kelamin dan Status Sekolah Dirinci per Kelurahan di Kecamatan Telanaipura, 2016

Table 4.1.5 Number of Junior High Schools Students by Sex and Status of School by Urban Vilage in Telanaipura District, 2016

Kelurahan <i>Urban Vilages</i>	SLTP Negeri <i>Government</i>		SLTP Swasta <i>Private</i>		Jumlah <i>Total</i>	
	Laki-laki <i>Male</i>	Perempuan <i>Female</i>	Laki-laki <i>Male</i>	Perempuan <i>Female</i>	Laki-laki <i>Male</i>	Perempuan <i>Female</i>
(1)	(2)	(3)	(4)	(5)	(6)	(7)
1.Telanaipura	-	-	132	121	132	121
2.Simpang IV Sipin	-	-	72	56	72	26
8.Buluran Kenali	379	386	-	-	379	336
9.Teluk Kenali	-	-	-	-	-	-
10.Penyengat Rendah	-	-	-	-	-	-
11.Pematang Sulusur	-	-	146	151	146	151
Jumlah <i>Total</i>	379	386	350	328	729	664

Sumber : Dinas Pendidikan Kota Jambi UPTD Kec. Telanaipura
Source : Education Office of Jambi City, Telanaipura District Unit

Tabel 4.1.6 Jumlah Guru SLTP Menurut Jenis Kelamin dan Status Sekolah Dirinci per Kelurahan di Kecamatan Telanaipura, 2016
 Table 4.1.6 Number of Junior High School Teachers by Sex and Status of School by Urban Village in Telanaipura District, 2016

Kelurahan <i>Urban Vilages</i>	SLTP Negeri <i>Government</i>		SLTP Swasta <i>Private</i>		Jumlah <i>Total</i>	
	Laki-laki <i>Male</i>	Perempuan <i>Female</i>	Laki-laki <i>Male</i>	Perempuan <i>Female</i>	Laki-laki <i>Male</i>	Perempuan <i>Female</i>
(1)	(2)	(3)	(4)	(5)	(6)	(7)
1.Telanaipura	-	-	12	16	12	16
2.Simpang IV Sipin	23	82	20	29	49	111
8.Buluran Kenali	9	30	-	-	9	30
9.Teluk Kenali	-	-	-	-	-	-
10.Penyengat Rendah	-	-	-	-	-	-
11.Pematang Sulusur	-	-	11	8	11	8
Jumlah <i>Total</i>	32	112	43	53	81	165

Sumber : Dinas Pendidikan Kota Jambi UPTD Kec. Telanaipura
 Source : Education Office of Jambi City, Telanaipura District Unit

Tabel 4.1.7 Jumlah Pengikut Ujian Akhir SLTP dan Kelulusan dirinci per Kelurahan di Kecamatan Telanaipura, 2016

Table 4.1.7 Number of Final Exam Participant Graduation in Junior High School level by Urban Village in Telanaipura District, 2016

Kelurahan Villages/Subdistricts	Jumlah Pengikut Number of Participant	Lulus Passed	Persentase Percentage
(1)	(2)	(3)	(4)
1.Telanaipura	62	62	100
2.Simpang IV Sipin	686	686	100
8.Buluran Kenali	272	272	100
9.Teluk Kenali	-	-	-
10 Penyengat Rendah	-	-	-
11. Pematang Sulur	74	74	100
Jumlah Total	1 094	1 094	100

Sumber : Dinas Pendidikan Kota Jambi UPTD Kec. Telanaipura

Source : Education Office of Jambi City, Telanaipura District Unit

Tabel 4.1.8 Jumlah SMA/SMK dan Ruang Kelas Menurut Status Sekolah Dirinci per Kelurahan di Kecamatan Telanaipura, 2016
 Table 4.1.8 Number of Senior/Vocational High Schools and Classrooms by Status of School by Urban Vilage in Telanaipura District, 2016

Kelurahan <i>Urban Vilages</i>	SMA/SMK Negeri <i>Government</i>		SMA/SMK Swasta <i>Private</i>		Jumlah <i>Total</i>	
	Gedung <i>Building</i>	Ruang <i>Class- room</i>	Gedung <i>Building</i>	Ruang <i>Class- room</i>	Gedung <i>Building</i>	Ruang <i>Class- room</i>
(1)	(2)	(3)	(4)	(5)	(6)	(7)
1.Telanaipura	-	-	-	-	-	-
2.Simpang IV Sipin	1	28	1	24	2	52
3.Buluran Kenali	-	-	-	-	-	-
4.Teluk Kenali	-	-	-	-	-	-
5 Penyengat Rendah	-	-	-	-	-	-
6. Pematang Sulus	-	-	-	-	-	-
Jumlah <i>Total</i>	2	52	5	77	6	129

Sumber : Dinas Pendidikan Kota Jambi UPTD Kec. Telanaipura
 Source : Education Office of Jambi City, Telanaipura District Unit

Tabel 4.1.9 Jumlah Murid SMA/SMK menurut Jenis Kelamin dan Status Sekolah dirinci per Kelurahan di Kecamatan Telanaipura, 2016

Table 4.1.9 Number of Senior/Vocational High School Students by Sex and Status of School by Urban Vilage in Telanaipura District, 2016

Kelurahan <i>Urban Vilages</i>	SMA/SMK Negeri <i>Government</i>		SMA/SMK Swasta <i>Private</i>		Jumlah <i>To tal</i>	
	Laki- laki <i>Male</i>	Perem- puan <i>Female</i>	Laki-laki <i>Male</i>	Perem- puan <i>Female</i>	Laki-laki <i>Male</i>	Perem- puan <i>Female</i>
(1)	(2)	(3)	(4)	(5)	(6)	(7)
1.Telanaipura	-	-	-	-	-	-
	330	758	184	209	414	567
2.Simpang IV Sipin	-	-	67	359	67	359
	152	825	-	-	152	824
3.Buluran Kenali	-	-	-	-	-	-
	-	-	-	-	-	-
4.Teluk Kenali	-	-	126	161	126	161
	-	-	-	-	-	-
5 Penyengat Rendah	-	-	-	-	-	-
	-	-	-	-	-	-
6. Pematang Sulur	-	-	-	-	-	-
	-	-	-	-	-	-
Jumlah <i>Total</i>	482	1 583	377	729	759	1 911

Sumber : Dinas Pendidikan Kota Jambi UPTD Kec. Telanaipura

Source : Education Office of Jambi City, Telanaipura District Unit

Tabel 4.1.10 Jumlah Guru SMA/SMK Menurut Jenis Kelamin dan Status Sekolah Dirinci per Kelurahan di Kecamatan Telanaipura, 2016
 Table 4.1.10 Number of Senior/Vocational High School Teachers by Sex and School of Status by Urban Vilage in Telanaipura District, 2016

Kelurahan <i>Urban Vilages</i>	SMA/SMK Negeri <i>Government</i>		SMA/SMK Swasta <i>Private</i>		Jumlah <i>Total</i>	
	Laki-laki <i>Male</i>	Perempuan <i>Female</i>	Laki-laki <i>Male</i>	Perempuan <i>Female</i>	Laki-laki <i>Male</i>	Perempuan <i>Female</i>
(1)	(2)	(3)	(4)	(5)	(6)	(7)
1.Telanaipura	-	-	-	-	-	-
2.Simpang IV Sipin	23	50	13	8	36	58
8.Buluran Kenali	-	-	-	-	-	-
9.Teluk Kenali	-	-	-	-	-	-
10 Penyangat Rendah	-	-	-	-	-	-
11. Pematang Sulur	-	-	-	-	-	-
Jumlah <i>Total</i>	59	108	46	74	105	182

Sumber : Dinas Pendidikan Kota Jambi UPTD Kec. Telanaipura
 Source : Education Office of Jambi City, Telanaipura District Unit

Tabel 4.1.11 Jumlah Pengikut Ujian Akhir SMA/SMK dan Kelulusan dirinci per Kelurahan di Kecamatan Telanaipura, 2016

Table 4.1.11 Number of Final Exam Participant and Graduation in Senior/Vocational High School by Urban Vilaget in Telanaipura District, 2016

Kelurahan Villages/Subdistricts	Jumlah Pengikut Ujian Number of Participant	Lulus Passed	Persentase Percentage
(1)	(2)	(3)	(4)
1.Telanaipura	-	-	-
2.Simpang IV Sipin	430	430	100
3.Buluran Kenali	-	-	-
4.Teluk Kenali	-	-	-
5.Penyengat Rendah	-	-	-
6.Pematang Sujur	-	-	-
Jumlah Total	1 072	1 071	99.91

Sumber : Dinas Pendidikan Kota Jambi UPTD Kec. Telanaipura

Source : Education Office of Jambi City, Telanaipura District Unit

Tabel 4.2.1 Jumlah Fasilitas Kesehatan Menurut Jenis Dirinci per Kelurahan di Kecamatan Telanaipura, 2016

Table 4.2.1 Number of Public Health Facility by Type by Urban Vilage in Telanaipura District, 2016

Kelurahan <i>Urban Vilages</i>	Rumah Sakit Umum <i>Hospital</i>	Puskesmas <i>Government Clinic</i>	Puskesmas Pembantu <i>Sub Centre of Government Clinic</i>
(1)	(2)	(3)	(4)
1.Telanaipura	1	-	-
2.Simpang IV Sipin	-	1	-
3.Buluran Kenali	-	-	1
4.Teluk Kenali	-	-	1
5. Penyengat Rendah	1	1	1
6. Pematang Sulus	-	-	-
Jumlah <i>Total</i>	2	2	4

Tabel 4.2.1
(Lanjutan/ continued)

Kelurahan <i>Urban Vilages</i>	Posyandu <i>Integrated Service Post</i>	Klinik/Balai Kesehatan <i>Health Clinic</i>	Polindes/Praktek Bidan <i>Midwife Clinic</i>
(1)	(5)	(6)	(7)
1.Telanaipura	4	-	-
2.Simpang IV Sipin	15	-	-
4.Buluran Kenali	2	-	-
5.Teluk Kenali	2	-	1
6 Penyengat Rendah	13	-	-
7. Pematang Sulur	-	-	-
Jumlah <i>Total</i>	36	-	1

Sumber : Dinas Kesehatan Kota Jambi

Source : Health Service of Kota Jambi

Tabel 4.2.2 Jumlah Tenaga Kesehatan Dirinci per Kelurahan di Kecamatan Telanaipura, 2016

Table 4.2.2 Number of Health Workers by Urban Village in Telanaipura District, 2016

Kelurahan <i>Urban Vilages</i>	Dokter <i>Doctor</i>	Perawat <i>Nurse</i>	Bidan/ Bides <i>Midwife</i>
(1)	(2)	(3)	(4)
1.Telanaipura	18	4	4
2.Simpang IV Sipin	5	9	7
4.Buluran Kenali	2	-	2
5.Teluk Kenali	1	-	2
6.Penyengat Rendah	5	-	4
7. Pematang Sulur	6	-	12
Jumlah <i>Total</i>	37	13	31

Sumber : Dinas Kesehatan Kota Jambi

Source : Health Service of Kota Jambi

Tabel 4.2.3 Jumlah Akseptor KB Aktif Dirinci per Kelurahan di Kecamatan Telanaipura, 2016

Table 4.2.3 Number of Active Acceptors by Urban Village in Telanaipura District, 2016

Kelurahan <i>Urban Vilages</i>	IUD	Pil <i>Oral Pill</i>	Kondom <i>Condom</i>	Sunti- Kan <i>Injec- Tion</i>	Implant	MO	Jumlah <i>Total</i>
(1)	(2)	(3)	(4)	(5)	(6)	(7)	(8)
1.Telanaipura	103	84	10	190	19	12	418
2.Simpang IV Sipin	372	262	90	1 106	167	47	2 044
3.Buluran Kenali	83	175	13	601	18	15	905
4.Teluk Kenali	4	64	1	95	5	-	169
5. Penyengat Rendah	74	210	36	960	45	40	1 365
6. Pematang Sulur	128	138	29	599	66	23	983
Jumlah <i>Total</i>	764	933	179	3 551	320	137	5 884

Sumber : PLKB Kecamatan Telanaipura

Source : Family Planning Board, Telanaipura District

Tabel : 4.3.1 Jumlah Pemeluk Agama Dirinci per Kelurahan di
 Table 4.3.1 Kecamatan Telanaipura , 2016
 Number of Religion Adherents by Urban Vilage in
 Telanaipura District, 2016

Kelurahan <i>Urban Vilages</i>	Islam <i>Moslem</i>	Katholik <i>Catholic</i>	Protestan <i>Protestan</i>	Hindu	Budha <i>Budhist</i>	Khong- Huchu
(1)	(2)	(3)	(4)	(5)	(6)	(7)
1.Telanaipura	4 332	78	68	19	15	-
2.Simpang IV Sipin	13 393	572	1 028	39	114	-
3.Buluran Kenali	6 907	85	84	-	24	-
4.Teluk Kenali	-	-	-	-	-	-
5.Penyengat Rendah	11 138	76	192	-	30	-
6.Pematang Sulur	3 871	3 126	3 287	25	28	-
Jumlah Total	39 641	3 937	4 659	83	211	-

Sumber : Kantor Camat Telanaipura
 Source : Distric Office of Telanaipura

Tabel 4.3.2 Jumlah Tempat Ibadah Dirinci per Kelurahan di Kecamatan Telanaipura, 2016
 Table 4.3.2 Number of Religious Centres by Urban Vilage in Telanaipura District, 2016

Kelurahan <i>Urban Vilages</i>	Mesjid <i>Mosque</i>	Langgar <i>Private Mosque</i>	Gereja <i>Chruch</i>	Vihara/ Kelenteng	Pura
(1)	(2)	(3)	(4)	(5)	(6)
1.Telanaipura	5 385	21	18	-	-
2.Simpang IV Sipin	8 231	1 790	2 051	906	-
3.Buluran Kenali	-	-	-	-	-
4.Teluk Kenali	1 438	2	-	-	-
5 Penyengat Rendah	10 382	1 048	3	1	-
6 Pematang Sulur	12 206	78	452	15	-
Jumlah Total	37 642	2 939	2 524	922	-

Sumber : KUA Kecamatan Telanaipura

Source : Religion Affair Office of Telanaipura District

Jumlah Fasilitas Olahraga Menurut Jenis Dirinci per
 Tabel : 4.4.1 Kelurahan di Kecamatan Telanaipura, 2016
 Table 4.4.1 Number of Sports Facilities by Type by Urban Village in
 Telanaipura District, 2016

Kelurahan <i>Urban Vilages</i>	Lapangan Sepak Bola <i>Soccer Field</i>	Lapangan Bola Voli <i>Volly Field</i>	Lapangan Bulu Tangkis <i>Badminton Field</i>	Meja Tenis Meja <i>Tennis Table Field</i>	Tempat Latihan Beladiri <i>Martial Art Gym</i>
(1)	(2)	(3)	(4)	(5)	(6)
1. Telanaipura	1	2	2	1	2
2. Simpang IV Sipin	2	1	1	1	2
3. Buluran Kenali	1	1	1	2	2
4. Teluk Kenali	2	1	1	2	2
5. Penyengat Rendah	1	2	1	2	2
6. Pematang Sulur	2	2	1	1	1
Jumlah <i>Total</i>	18	16	13	16	19

Sumber : Kantor Camat Telanaipura

Source : Distric Office of Telanaipura

PERTANIAN
AGRICULTURE

5

<http://jambikotabpp.go.id>

<http://jambikota.bps.go.id>

V. PERTANIAN

Kecamatan Telanaipura sebagai pusat pemerintahan Provinsi Jambi, bukan sebagai salah satu daerah potensial pertanian

Lahan pertanian di Telanaipura hanya berada di beberapa kelurahan.

Lahan pertanian hanya berada di Kelurahan Buluran Kenali, Teluk Kenali dan Penyengat Rendah. Kelurahan-kelurahan yang lain di Kecamatan Telanaipura, sebagai dan merupakan sentra ekonomi dan sentra pemerintahan.

Ayam buras dan itik adalah unggas yang paling banyak diusahakan di beberapa kelurahan di Kecamatan Telanaipura.

V. AGRICULTURE

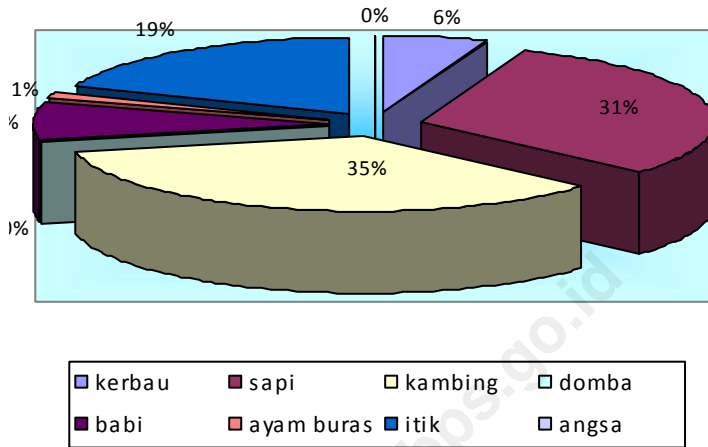
Telanaipura District is the administrative center of Jambi Province, is not a potential area of agriculture.

The land areas of agriculture are only at several the sub-districts in Telanaipura District.

The land areas is only at Buluran Kenali, Teluk Kenali and Penyengat Rendah. The other sub-districts in Telanaipura District, they are as an economic center and an administrative center.

Free-range chicken and duck are the most poultry raised in several Sub-districts at Telanaipura District

Grafik 5.1 Populasi Ternak dan Unggas di Kecamatan Telanaipura 2016
 Graph. 5.1 Population of Livestock and Poultry in Telanaipura District, 2016



Tabel 5.1 Luas Lahan Menurut Penggunaan Dirinci per Kelurahan di Kecamatan Telanaipura 2016
 Table 5.1 Land Area by Utilization by Sub-district in Telanaipura District, 2016

Kelurahan <i>Sub-districts</i>	Lahan Sawah <i>Wet Land</i>	Bukan Lahan Sawah <i>Not Wet Land</i>		Jumlah <i>Total</i>
		Lahan Kering <i>Dry Land</i>	Lainnya <i>Others</i>	
(1)	(2)	(3)	(4)	(5)
1. Telanaipura	-	4	1	5
2. Simpang IV Sipin	-	3.5	3	5.5
3. Buluran Kenali	32	23	2	57
4. Teluk Kenali	7	8.5	1	16.5
5. Penyengat Rendah	161	22	2.5	185.5
6. Pematang Sulur	-	9.5	2.5	12
Jumlah <i>Total</i>	200	70.5	12	278.5

Sumber : KCD Telanaipura
 Source : KCD of Telanaipura

Tabel 5.2 Luas Panen, Produksi dan Rata-rata Produksi Padi Sawah Dirinci per Kelurahan di Kecamatan Telanaipura, 2016
 Table 5.2 Harvest Area, Production and Yield Rate of Wetland Paddy by Sub-district in Telanaipura District, 2016

Kelurahan <i>Sub-districts</i>	Luas Panen <i>Harvest Area</i> (Ha)	Produksi <i>Production</i> (Kw)
(1)	(2)	(3)
1. Telanaipura	-	-
2. Simpang IV Sipin	-	-
3. Buluran Kenali	45	6 500
4. Teluk Kenali	7	5 400
5. Penyengat Rendah	180	6 500
6. Pematang Sulur	-	-
Jumlah <i>Total</i>	232	18 400

Sumber : KCD Telanaipura
 Source : KCD of Telanaipura

Tabel 5.3 Luas Panen, Produksi dan Rata-rata Produksi Padi Ladang Dirinci per Kelurahan di Kecamatan Telanaipura, 2016

Table 5.3 Harvest Area, Production and Yield Rate of Dry Land Paddy by Sub-district in Telanaipura District, 2016

Kelurahan <i>Sub-districts</i>	Luas Panen <i>Harvest Area</i> (Ha)	Produksi <i>Production</i> (Kw)	Rata-rata Produksi <i>Yield Rate</i> (Kw/Ha)
(1)	(2)	(3)	(4)
1. Telanaipura	-	-	-
2. Simpang IV Sipin	-	-	-
3. Murni	-	-	-
4. Solok Sipin	-	-	-
5. Buluran Kenali	-	-	-
6. Teluk Kenali	-	-	-
7. Penyengat Rendah	-	-	-
8. Pematang Sulus	-	-	-
Jumlah <i>Total</i>	-	-	-

Sumber : KCD Telanaipura

Source : KCD of Telanaipura

Tabel 5.4 Luas Panen, Produksi dan Rata-rata Produksi Jagung Dirinci per Kelurahan di Kecamatan Telanaipura, 2016
 Table 5.4 Harvest Area, Production and Yield Rate of Maize by Sub-district in Telanaipura District, 2016

Kelurahan <i>Sub-districts</i>	Luas Panen <i>Harvest Area</i> (Ha)	Produksi <i>Production</i> (Tongkol)	Rata-rata Produksi <i>Yield Rate</i> (Tongkol/Ha)
(1)	(2)	(3)	(4)
1. Telanaipura	-	-	-
2. Simpang IV Sipin	-	-	-
3. Buluran Kenali	2	5 000	2 500
4. Teluk Kenali	2	5 000	2 500
5. Penyengat Rendah	3	7 500	2 500
6. Pematang Sulur	-	-	-
Jumlah <i>Total</i>	9	22 500	2 500

Sumber : KCD Telanaipura
 Source : KCD of Telanaipura

Tabel 5.5 Populasi Ternak Menurut Jenis Dirinci per Kelurahan di Kecamatan Telanaipura, 2016

Table 5.5 Population of Livestock by Type by Sub-district in Telanaipura District, 2016

Desa/Kelurahan <i>Villages/ Subdistricts</i>	Ternak Besar <i>Big Livestock</i>		Ternak Kecil <i>Small Livestock</i>		
	Kerbau <i>Buffalos</i>	Sapi <i>Cattles</i>	Kambing <i>Goats</i>	Domba <i>Sheeps</i>	Babi <i>Pigs</i>
(1)	(2)	(3)	(4)	(5)	(6)
1. Telanaipura	-	-	-	-	-
2. Simpang IV Sipin	-	84	44	-	-
3. Buluran Kenali	12	92	178	-	-
4. Teluk Kenali	20	62	40	-	-
5. Penyengat Rendah	18	105	-	-	-
6. Pematang Sulur	-	50	21	-	-
Jumlah <i>Total</i>	30	259	363	-	-

Sumber : KCD Telanaipura

Source : KCD of Telanaipura

Tabel 5.6 Populasi Unggas Menurut Jenis Dirinci per Kelurahan di Kecamatan Telanaipura, 2016
 Table 5.6 Population of Poultry by Type by Sub-district in Telanaipura District, 2016

Desa/Kelurahan <i>Sub-districts</i>	Ayam Buras <i>Village Hen</i>	Ayam Ras Pedaging <i>Broiler</i>	Ayam Ras Petelur <i>Layer</i>	Itik <i>Duck</i>	Angsa <i>Goose</i>
(1)	(2)	(3)	(4)	(5)	(6)
1. Telanaipura	-	-	-	-	-
2. Simpang IV Sipin	-	-	-	-	-
3. Buluran Kenali	2 140	-	-	542	-
4. Teluk Kenali	1 452	-	-	346	-
5. Penyengat Rendah	6 464	-	-	352	-
6. Pematang Sulur	2 157	-	-	212	-
Jumlah <i>Total</i>	12 213	-	-	1 452	-

Sumber : KCD Telanaipura
 Source : KCD of Telanaipura

Tabel 5.7 Jumlah Tenaga Penyuluh Pertanian Lapangan (PPL)
 Dirinci per Kelurahan di Kecamatan Talanaipura ,2016
Table 5.7 Number of Agricultural Extension Field (AEF) by Sub-districts In
 Talanaipura District, 2016

Desa/Kelurahan <i>Sub-districts</i>	Penyuluh Pertanian Lapangan <i>Agricultural Extension Field</i>		Jumlah <i>Total</i>
	Pertanian <i>Agricultural</i>	Perikanan <i>Fishery</i>	
(1)	(2)	(3)	(4)
1. Talanaipura	-	-	1
2. Simpang IV Sipin	1	-	-
3. Buluran Kenali	1	-	-
4. Teluk Kenali	1	-	-
5. Penyengat Rendah	1	-	-
6. Pematang Sulus	-	-	-
Jumlah <i>Total</i>	4	-	1

Sumber : KCD Talanaipura
 Source : KCD of Talanaipura

Tabel 5.8 Jumlah Kelompok Tani Menurut Jenis Dirinci per Kelurahan di Kecamatan Telanaipura, 2016
 Table 5.8 Number of Farmers Groups by Type by Sub-district in Telanaipura District, 2016

Desa/Kelurahan <i>Villages/ Subdistricts</i>	Keadaan Kelompok Tani <i>Condition of Farmers Group</i>				
	<i>BDK</i>	Pemula <i>Beginner</i>	Lanjut <i>Advanced</i>	Madya <i>Medium</i>	Utama <i>Major</i>
(1)	(2)	(3)	(4)	(5)	(6)
1. Telanaipura	-	-	-	-	-
2. Simpang IV Sipin	-	-	1	-	-
3. Buluran Kenali	-	2	2	1	-
4. Teluk Kenali	-	2	-	-	-
5. Penyengat Rendah	-	4	5	-	-
6. Pematang Sulur	-	2	-	1	-
Jumlah <i>Total</i>	-	10	8	2	-

Sumber : KCD Telanaipura
 Source : KCD of Telanaipura

Tabel 5.9 Produksi Ikan Menurut Sumber Produksi Dirinci per Kelurahan di Kecamatan Telanaipura, 2016

Table 5.9 Production of Fish by Source of Production by Sub-district in Telanaipura District, 2016

Desa/Kelurahan <i>Sub-districts</i>	Perairan Umum <i>Public Water</i>	Sawah <i>Wet Rice Field</i>	Kolam <i>Fish-pond</i>	Tambak <i>Earthen Dam</i>	Keramba <i>Basket Put in A Stream For Raishing Fish</i>
(1)	(2)	(3)	(4)	(5)	(6)
1. Telanaipura	-	-	-	-	-
2. Simpang IV Sipin	-	-	8.5	-	-
3. Buluran Kenali	75	-	2	-	80
4. Teluk Kenali	90	-	2	-	155
5. Penyengat Rendah	16	-	25	-	15
6. Pematang Sulur	-	-	5	-	-
Jumlah <i>Total</i>	181	-	42.5	-	250

Sumber : KCD Telanaipura

Source : KCD of Telanaipura

INDUSTRI
INDUSTRY

6

<http://jambikobps.go.id>

<http://jambikota.bps.go.id>

VI. EKONOMI

Telanaipura merupakan kecamatan yang kegiatan perekonomiannya cukup baik di Kota Jambi.

Hal ini terlihat dari banyaknya perusahaan industri kecil dan rumah tangga.

Kecamatan Telanaipura juga banyak terdapat unit usaha yang menjadi salah satu sumber penghasilan penduduk Telanaipura maupun penduduk kecamatan sekitarnya.

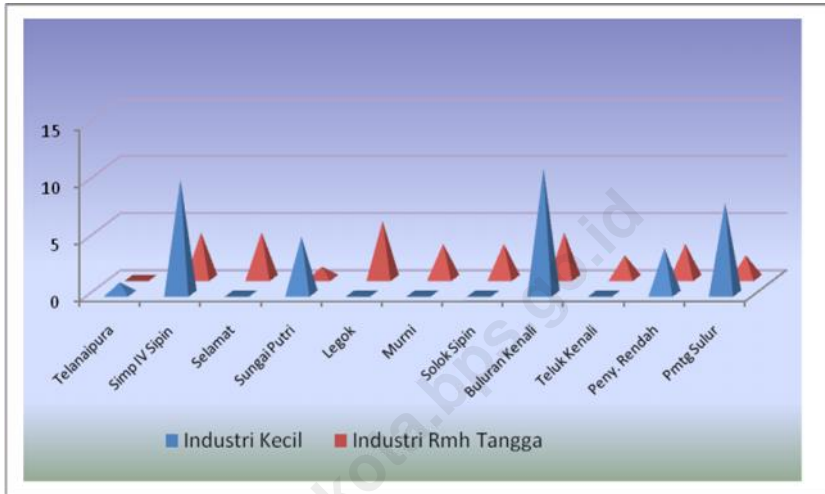
VI. ECONOMICS

Telanaipura is a district that economic activity is quite good in the city of Jambi.

It can be seen from many industrial companies with specification small and households.

In Telanaipura District are also many business units. That is be one source of people's income of Telanaipura district and its surrounding.

Grafik 6.1 Jumlah Perusahaan Industri Kecil dan Industri Rumahtangga Dirinci per Kelurahan di Kecamatan Telanaipura, 2016
Graph 6.1 Number of Small Industries and Industrial Households by Sub-district in Telanaipura District, 2016



Tabel 6.1 Jumlah Perusahaan Industri Besar/Sedang, Industri Kecil dan Industri Rumah tangga Dirinci per Kelurahan di Kecamatan Telanaipura 2016

Table 6.1 Number of Large/Medium Industries, Small Industries and Industrial Households by Sub-district in Tealanipura, 2016

Kelurahan <i>Sub-districts</i>	Industri Besar/Sedang <i>Large/Medium Industries</i>	Industri Kecil <i>Small Industries</i>	Industri Rumah tangga <i>Industrial Households</i>
(1)	(2)	(3)	(4)
1. Telanaipura	-	2	-
2. Simpang IV Sipin	-	6	6
3. Buluran Kenali	-	4	-
4. Teluk Kenali	-	-	-
5. Penyengat Rendah	-	3	10
6. Pematang Sulur	-	5	7
Jumlah <i>Total</i>	-	20	23

Sumber : Kantor Camat Telanaipura

Source : District Office of Telanaipura

Tabel 6.2 Jumlah Tenaga Kerja Industri Kecil dan Industri Rumah tangga Dirinci per Kelurahan di Kecamatan Telanaipura, 2016
 Table 6.2 Number of Workers in Small Industries and Industrial Households by Sub-district in Telanaipura, 2016

Kelurahan <i>Sub-districts</i>	Industri Kecil <i>Small Industries</i>	Industri Rumah tangga <i>Industrial Households</i>
(1)	(2)	(3)
1. Telanaipura	9	-
2. Simpang IV Sipin	16	6
3. Buluran Kenali	11	-
4. Teluk Kenali	-	-
5. Penyengat Rendah	8	10
6. Pematang Sulur	12	7
Jumlah <i>Total</i>	56	23

Sumber : Kantor Camat Telanaipura
 Source : District Office of Telanaipura

KEUANGAN DAN
PERDAGANGAN

FINANCE AND TRADING



<http://jarkibikemas.go.id>

<http://jambikota.bps.go.id>

VII. KEUANGAN

Realisasi penerimaan PBB di Kecamatan Telanaipura tahun 2016 sebesar 184,6 persen. Kondisi ini meningkat jika dibandingkan dengan realisasi penerimaan PBB tahun 2015.

Kelurahan dengan realisasi penerimaan PBB terbesar adalah Kelurahan Teluk Kenali dengan 273,1 persen dan yang terkecil adalah Kelurahan Telanaipura yaitu sebesar 20,6 persen.

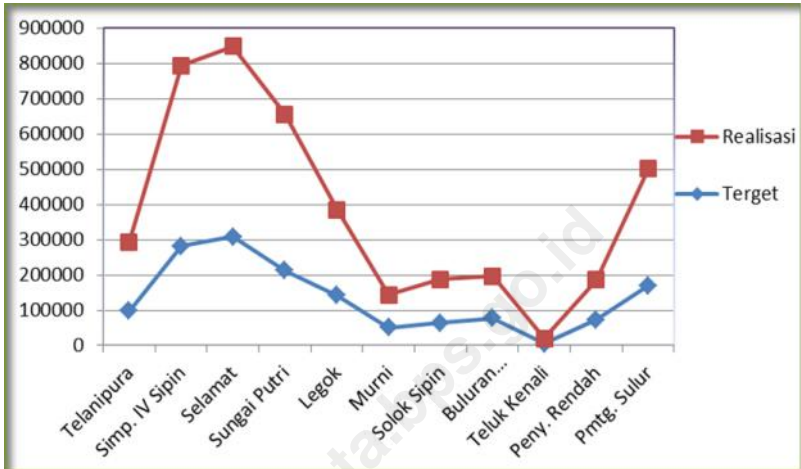
VII. FINANCE

The realized of Soil and Building Tax in Telanaipura District in 2016 only amounted to 184,6 percent. This condition increased compare with PBB in 2013

The Sub-district with the largest realization of Soil and Building Tax is Teluk Kenali Sub-district with 273,1 percent and the smallest is Telanaipura Sub-district with 20,6 percent.

Grafik 7.1 Target dan Realisasi Penerimaan PBB Dirinci per Kelurahan di Kecamatan Telanaipura, 2016

Graph 7.1 Target and Realization of Soil and Building Tax by Sub-district in Telanaipura District, 2016



Tabel 7.1 Jumlah Pasar Dirinci per Kelurahan di Kecamatan Telanaipura 2016

Table 7.1 Number of Market by Sub-district in Telanaipura District, 2016

<i>Kelurahan Sub-districts</i>	<i>Pasar Markets</i>
(1)	(2)
1. Telanaipura	-
2. Simpang IV Sipin	-
3. Buluran Kenali	-
4. Teluk Kenali	-
5. Penyengat Rendah	1
6. Pematang Sujur	-
<i>Jumlah Total</i>	1

Sumber : Kantor Camat Telanaipura

Source : District Office of Telanaipura

Tabel 7.2 Target dan Realisasi Penerimaan PBB Dirinci per Kelurahan di Kecamatan Telanaipura Keadaan 20 Maret 2017
 Table 7.2 Target and Realization of Soil and Building Tax by Sub-district in Telanaipura District, 2017

Kelurahan <i>Sub-districts</i>	Target Target	Realisasi Realization	Persentase Tahun Berjalan Percentage
(1)	(2)	(3)	(4)
1. Telanaipura	266 784 192	33 923 753	12.72
2. Simpang IV Sipin	711 960 269	76 693 499	10.77
3. Buluran Kenali	196 130 802	24 001 940	12.24
4. Teluk Kenali	13 345 123	1 837 671	13.77
5. Penyengat Rendah	143 089 036	18 137 674	12.68
6. Pematang Sujur	527 275 376	95 121 343	18.04
Jumlah	1 858 584 798	249 715 880	13.43

Sumber : Kantor Camat Telanaipura
 Source : District Office of Telanaipura

Tabel : 7.3 Rata-Rata Harga Bahan Kebutuhan Pokok Triwulanan Menurut Jenis di Kecamatan Telanaipura , 2016 (Rupiah)
 Table 7.2 Average Price of Quarterly Necessity by Type of Needs in Telanaipura District, 2016 (Rupiah)

Desa/Kelurahan <i>Villages/ Subdistricts</i>	Bulan <i>Month</i>			
	Januari <i>January</i>	April <i>April</i>	Juli <i>July</i>	Oktober <i>October</i>
(1)	(2)	(3)	(4)	(5)
Beras lokal I /Kg	10 500	11 000	11 500	12 000
Beras lokal II/Kg	9 000	9 500	10 500	11 000
Ikan Teri no.2/Kg	7 000	7 500	8 000	80 000
Minyak Sayur/Kg	11 500	11 500	11 500	11 500
Gula Pasir /Kg	11 000	11 000	12 000	12 000
Garam Hancur/Kg	2500	2500	2500	2500
Minyak Tanah/Ltr	10 000	9 500	10 000	10 000
Sabun Cuci/Btg	2000	2000	2000	2000
Tekstil /Meter	25 000	25 000	25 000	25 000
Batik Mori/Meter	50 000	50 000	50 000	50 000

Sumber : Kantor Camat Telanaipura
 Source :District Office of Telanaipura

DATA

MENCERDASKAN BANGSA



BADAN PUSAT STATISTIK
KOTA JAMBI

Jl. Basuki Rahmat, Kota Baru, Jambi 36128

Telp/Fax (0741) 40539

Email: bps1571@bps.go.id