



# **KECAMATAN TELANAIPURA**

**DALAM ANGKA** **2018**



**BADAN PUSAT STATISTIK  
KOTA JAMBI**





# **KECAMATAN TELANAIPURA**

---

**DALAM ANGKA** 2018



# **KECAMATAN TELANAIPURA DALAM ANGKA 2018**

## *TELANAIPURA SUBDISTRICT IN FIGURES 2018*

**No. Publikasi / Publication Number : 1571050.1810**

**Katalog BPS / BPS Catalogue : 1102001.1571.050**

**Ukuran Buku / Book Size : 21 cm X 15 cm**

**Jumlah Halaman / Number of Pages: xix + 75 halaman / pages**

**Naskah / Manuscript :**

**Badan Pusat Statistik Kota Jambi**

*BPS-Statistics of Jambi Municipality*

**Penyunting / Editor :**

**Badan Pusat Statistik Kota Jambi**

*BPS-Statistics of Jambi Municipality*

**Gambar dan Grafik / Charts :**

**Badan Pusat Statistik Kota Jambi**

*BPS-Statistics of Jambi Municipality*

**Gambar Kulit / Cover Design :**

**Badan Pusat Statistik Kota Jambi**

*BPS-Statistics of Jambi Municipality*

**Diterbitkan oleh / Published by :**

**Badan Pusat Statistik Kota Jambi**

*BPS-Statistics of Jambi Municipality*

**Dilarang mengumumkan, mendistribusikan, mengkomunikasikan, dan/atau mengandakan sebagian atau seluruh isi buku ini untuk tujuan komersial tanpa izin tertulis dari Badan Pusat Statistik.**

*Prohibited to announce, distribute, communicate, and/or copy part or all of this book for commercial purpose without permission from BPS-Statistic Indonesia*







## PETA KECAMATAN TELANAIPURA









## **SADAR STATISTIK**

### **Penyelenggara :**

Sadar untuk menggunakan teknik statistik yang tepat guna dan menyajikan data statistik yang diperlukan konsumen secara tepat waktu, akurat dan mudah dipahami.

### **Responden :**

Sadar untuk memberikan jawaban apa adanya sesuai dengan kenyataan tanpa ragu-ragu.

### **Pengguna :**

Sadar untuk memahami metode, konsep/ definisi serta memanfaatkan data statistik secara optimal.



## **AWARE OF STATISTICS**

### **Organizers :**

*Conscious effort to use statistical techniques and present the necessary statistical data to the data consumers in a timely, accurate and easy to be understood.*

### **Respondents :**

*Aware to provide answers as it is, consistent with the fact and without hesitation.*

### **Users :**

*Aware to understand the methods, concepts/ definitions and optimally utilize statistical data.*





## KATA PENGANTAR

Penerbitan publikasi *Kecamatan Telanaipura Dalam Angka 2016* merupakan kelanjutan publikasi Kecamatan Telanaipura Dalam Angka tahun sebelumnya.

Dalam publikasi ini disajikan data keadaan tahun 2015, agar dapat memberikan gambaran dan perkembangan pembangunan di wilayah Kecamatan Telanaipura.

Publikasi ini terwujud berkat kerjasama yang baik dengan semua pihak baik pemerintah maupun swasta yang ada di wilayah Kecamatan Telanaipura. Atas bantuan dan kerjasamanya kami ucapkan terima kasih.

Kami menyadari dalam penerbitan publikasi ini masih banyak kekurangan dan kesalahan. Oleh karena itu, kritik dan saran dari pembaca sangat kami harapkan untuk perbaikan publikasi di masa yang akan datang. Semoga publikasi ini bermanfaat.

Jambi, September 2018  
Koordinator Statistik Kecamatan  
Telanaipura

SUHAPRI  
NIP. 19630818 198503 1 001





## FOREWORD

*Telanaipura District in Figures 2016 Publication is a continuation of the Telanaipura District in Figures Publication in previous years figures.*

*Data presented in this publication is a state in 2015, in order to provide an overview and progress of development in the Telanaipura District.*

*This publication was made possible through good cooperation with all parties, both public and private in the Telanaipura District. We thank you for the assistance and cooperation.*

*We recognize there are still many shortcomings and mistakes in this publication. Therefore, criticism and suggestions from readers are expected, so we can improve this publications in the future. Hopefully this publication helpful.*

Jambi, September 2018  
Koordinator Statistik Kecamatan  
Telanaipura

SUHAPRI  
NIP. 19630818 198503 1 001



## DAFTAR ISI/ TABLE OF CONTENTS

Halaman/Page

Kata Pengantar/ Foreword.....	ix
Daftar Isi /Table of Contents .....	xi
Daftar Grafik/ Graph List.....	xix

### **BAB. 1. LETAK GEOGRAFIS GEOGRAPHICAL**

1.1 Luas Kelurahan di Kecamatan Telanaipura Tahun 2017.....	5
<i>Area of Sub-district in Telanaipura District, 2017</i>	
1.2 Jarak Antara Kelurahan di Kecamatan Telanaipura dengan Ibukota Kecamatan, 2015 (Km).....	6
<i>Distance Between Sub-district and The District Capital 2015 (Km)</i>	

### **BAB. 2. PEMERINTAHAN GOVERNMENT**

2.1 Nama-nama Camat yang Pernah Menjabat di Kecamatan Telanaipura .....	11
<i>Names of Former subdistrict Head in Telanaipura District</i>	
2.2 Nama-nama Pejabat Pemerintahan di Kantor Kecamatan Telanaipura 2017.....	12
<i>Names of Government Officials in Telanaipura District Office, 2017</i>	
2.3 Nama-nama Lurah dan Tingkat Pendidikan Terakhir di Kecamatan Telanaipura,2017.....	13
<i>Names of Village Headman in Telanaipura District, 2017</i>	
2.4 Jumlah Rukun Tetangga di Kecamatan Telanaipura, 2017.....	14
<i>Number of Neighborhood Assemblage in Telanaipura District, 2017</i>	



### **BAB. 3. PENDUDUK POPULATION**

- 3.1 Jumlah Penduduk, Luas Wilayah dan Kepadatan Penduduk Dirinci per Kelurahan di Kecamatan Telanaipura, 2017..... 22  
*Number of Population, Area and Population Density by Urban Village In Telanaipura District, 2017*
- 3.2 Jumlah Penduduk, Rumah Tangga dan Rata-rata Jumlah Anggota Rumah Tangga Dirinci per Kelurahan di Kecamatan Telanaipura, 2017 ..... 23  
*Number of Population, Household and Average Household Members by Urban Village In Telanaipura District, 2017*
- 3.3 Jumlah Penduduk Menurut Jenis Kelamin dan Rasio Jenis Kelamin Dirinci per Kelurahan di Kecamatan Telanaipura, 2017..... 24  
*Number of Population by Sex and Sex Ratio by Urban Village In Telanaipura District, 2017*
- 3.4 Jumlah Penduduk Menurut Kelompok Umur dan Jenis Kelamin di Kecamatan Telanaipura, 2017..... 25  
*Number of Population by Age Groups and Sex in Telanaipura District, 2017*
- 3.5 Persentase Penduduk Dirinci Per Kelurahan Di Kecamatan Telanaipura 2017..... 26  
*Percentage of Population in Telanaipura District by Village, 2017*
- 3.6 Jumlah Kelahiran Menurut Jenis Kelamin Dirinci per Kelurahan di Kecamatan Telanaipura , 2017..... 27  
*Number of Birth by Sex by Urban Village In Telanaipura , District, 2017*
- 3.7 Jumlah Kematian Menurut Jenis Kelamin Dirinci per Kelurahan di Kecamatan Telanaipura , 2017..... 28  
*Number of Mortality by Sex by Urban Village In Telanaipura , District, 2017*
- 3.8 Jumlah Penduduk yang Datang dan Pindah Menurut Jenis Kelamin Dirinci per Kelurahan di Kecamatan Telanaipura , 2017..... 29  
*Number of Immigrant and Emigrant by Sex and Urban Village In Telanaipura District, 2017*



## **BAB. 4. SOSIAL SOCIAL**

4.1.1	Jumlah Sekolah Dasar dan Ruang Kelas Menurut Status Sekolah Dirinci per Kelurahan di Kecamatan Telanaipura, 2017..... <i>Number of Elementary School and Classroom by Status of School by Urban Vilage in Telanaipura District, 2017</i>	34
4.1.2	Jumlah Murid Sekolah Dasar Menurut Jenis Kelamin dan Status Sekolah Dirinci per Kelurahan di Kecamatan Telanaipura, 2017..... <i>Number of Elementary School Students by Sex and Status of School by Urban Vilage in Telanaipura District, 2017</i>	35
4.1.3	Jumlah Guru Sekolah Dasar Menurut Jenis Kelamin dan Status Sekolah Dirinci per Kelurahan di Kecamatan Telanaipura, 2017..... <i>Number of Elementary School Teachers by Sex and Status of School by Urban Vilage in Telanaipura District, 2017</i>	36
4.1.4	Jumlah SLTP dan Ruang Kelas menurut Status Sekolah dirinci per Kelurahan di Kecamatan Telanaipura, 2017..... <i>Number of Junior High Schools and Classroom by Status of School by Urban Vilage in Telanaipura District, 2017</i>	37
4.1.5	Jumlah Murid SLTP Menurut Jenis Kelamin dan Status Sekolah Dirinci per Kelurahan di Kecamatan Telanaipura, 2017..... <i>Number of Junior High Schools Students by Sex and Status of School by Urban Vilage in Telanaipura District, 2015</i>	38
4.1.6	Jumlah Guru SLTP Menurut Jenis Kelamin dan Status Sekolah Dirinci per Kelurahan di Kecamatan Telanaipura, 2015..... <i>Number of Junior High School Teachers by Sex and Status of School by Urban Vilage in Telanaipura District, 2015</i>	39
4.1.7	Jumlah Pengikut Ujian Akhir SLTP dan Kelulusan dirinci per Kelurahan di Kecamatan Telanaipura, 2015..... <i>Number of Final Exam Participant Graduation in Junior High School level by Urban Vilage in Telanaipura District, 2015</i>	40
4.1.8	Jumlah SMA/SMK dan Ruang Kelas Menurut Status Sekolah Dirinci per Kelurahan di Kecamatan Telanaipura, 2017..... <i>Number of Senior/Vocational High Schools and Classrooms by Status of School by Urban Vilage in Telanaipura District, 2017</i>	41



4.1.9	Jumlah Murid SMA/SMK menurut Jenis Kelamin dan Status Sekolah dirinci per Kelurahan di Kecamatan Telanaipura, 2017..... <i>Number of Senior/Vocational High School Students by Sex and Status of School by Urban Vilage in Telanaipura District, 2017</i>	42
4.1.10	Jumlah Guru SMA/SMK Menurut Jenis Kelamin dan Status Sekolah Dirinci per Kelurahan di Kecamatan Telanaipura, 2017..... <i>Number of Senior/Vocational High School Teachers by Sex and School of Status by Urban Vilage in Telanaipura District, 2017</i>	43
4.1.11	Jumlah Pengikut Ujian Akhir SMA/SMK dan Kelulusan dirinci per Kelurahan di Kecamatan Telanaipura, 2017..... <i>Number of Final Exam Participant and Graduation in Senior/Vocational High School by Urban Vilaget in Telanaipura District, 2017</i>	44
4.1.12	Jumlah Murid Madrasah Ibtidaiyah Menurut Jenis Kelamin dan Status Sekolah Dirinci per Kelurahan di Kecamatan Telanaipura , 2017..... <i>Numbers of Islamic Elementary School Students by Sex, Status of School, and Urban Village in Telanaipura disrtict, 2017</i>	45
4.1.13	Jumlah Guru Madrasah Ibtidaiyah Menurut Jenis Kelamin dan Status Sekolah Dirinci per Kelurahan di Kecamatan Telanaipura , 2017..... <i>Numbers of Islamic Elementary School Teachers by Sex, Status of School, and Urban Village in Telanaipura disrtict, 2017</i>	46
4.1.14	Jumlah Murid Madrasah Ibtidaiyah Menurut Jenis Kelamin dan Status Sekolah Dirinci per Kelurahan di Kecamatan Telanaipura , 2017..... <i>Numbers of Islamic Elementary School Students by Sex, Status of School, and Urban Village in Telanaipura disrtict, 2017</i>	47
4.1.15	Jumlah Guru Madrasah Tsanawiyah Menurut Jenis Kelamin dan Status Sekolah Dirinci per Kelurahan di Kecamatan Telanaipura, 2017..... <i>Numbers of Islamic Junior High School Teachers by Sex, Status of School, and Urban Village in Telanaipura disrtict , 2017</i>	48



4.1.16	Jumlah Murid Madrasah Aliyah Menurut Jenis Kelamin dan Status Sekolah Dirinci per Kelurahan di Kecamatan Telanaipura, 2017..... <i>Numbers of Islamic Senior High School Students by Sex, Status of School, and Urban Village in Telanaipura district, 2017</i>	49
4.1.17	Jumlah Guru Madrasah Aliyah Menurut Jenis Kelamin dan Status Sekolah Dirinci per Kelurahan di Kecamatan Telanaipura, 2017..... <i>Numbers of Islamic Senior High School Teachers by Sex, Status of School, and Urban Village in Telanaipura district, 2017</i>	50
4.2.1	Jumlah Fasilitas Kesehatan Menurut Jenis Dirinci per Kelurahan di Kecamatan Telanaipura, 2017..... <i>Numbers of Health Facility by Type and Urban Village in Telanaipura district, 2017</i>	51
4.2.2	Jumlah Tenaga Kesehatan Menurut Jenis Dirinci per Puskesmas di Kecamatan Telanaipura, 2017..... <i>Number of Public Health Facility by Type by Urban Village in Telanaipura District, 2017</i>	52
4.2.3	Jumlah Dokter Spesialis, Dokter Umum dan Dokter Gigi Dirinci per Puskesmas di Kecamatan Telanaipura, 2017..... <i>Numbers of Specialist Doctors, General Practitioners, and Dentists in Government Clinics in Telanaipura district, 2017</i>	53
4.2.4	Jumlah Akseptor KB Aktif Dirinci per Kelurahan di Kecamatan Telanaipura, 2017..... <i>Number of Active Acceptors by Urban Village in Telanaipura District, 2017</i>	54
4.2.5	Banyaknya Keluarga Pra Sejahtera dan Sejahtera di Kecamatan Telanaipura, 2017..... <i>Numbers of Pre-prosperous and Prosperous Family Telanaipura district, 2017</i>	55
4.3.1	Jumlah Pemeluk Agama Dirinci per Kelurahan di Kecamatan Telanaipura, 2017..... <i>Number of Religion Adherents by Urban Village in Telanaipura District, 2017</i>	56



4.3.2	Jumlah Tempat Ibadah Dirinci per Kelurahan di Kecamatan Telanaipura, 2017..... <i>Number of Religious Centres by Urban Vilage in Telanaipura District, 2017</i>	57
4.3.3	Jumlah Kejadian Nikah, Talak ,Ceraai dan Rujuk Dirinci per Kelurahan di Kecamatan Telanaipura, 2017..... <i>Numbers of Marriages, Divorces, Divorce, and Reconciliation by Urban Village in Telanaipura district, 2017</i>	58
4.4.1	Jumlah Fasilitas Olahraga Menurut Jenis Dirinci per Kelurahan di Kecamatan Telanaipura, 2017..... <i>Number of Sports Facilities by Type by Urban Vilage in Telanaipura District, 2017</i>	59
4.4.2	Jumlah Keluarga Menurut Sumber Penerangan Utama Dirinci per Kelurahan di Kecamatan Telanaipura, 2017..... <i>Numbers of Households by Main Lighting and Urban Village in Telanaipura district., 2017</i>	60

## **BAB. 5. PERTANIAN AGRICULTURE**

5.1	Luas Lahan Menurut Penggunaan Dirinci per Kelurahan di Kecamatan Telanaipura , 2017..... <i>Area by Utilization by Sub-district in Telanaipura District, 2017</i>	63
5.2	Luas Panen, Produksi dan Rata-rata Produksi Padi Sawah Dirinci per Kelurahan di Kecamatan Telanaipura , 2017..... <i>Harvest Area, Production and Yield Rate of Wetland Paddy by Sub-district in Telanaipura District, 2017</i>	67
5.3	Luas Panen, Produksi dan Rata-rata Produksi Padi Ladang Dirinci per Kelurahan di Kecamatan Telanaipura , 2017..... <i>Harvest Area, Production and Yield Rate of Dry Land Paddy by Sub-district in Telanaipura District, 2017</i>	68



## **BAB. 6. INDUSTRI INDUSTRY**

6.1	Jumlah Perusahaan Industri Besar/Sedang, Industri Kecil dan Industri Rumah tangga Dirinci per Kelurahan di Kecamatan Telanaipura, 2017 ..... <i>Number of Large/Medium Industries, Small Industries and Industrial Households by Sub-district in Tealanipura, 2017</i>	72
6.2	Jumlah Tenaga Kerja Industri Kecil dan Industri Rumah tangga Dirinci per Kelurahan di Kecamatan Telanaipura, 2017..... <i>Number of Workers in Small Industries and Industrial Households by Sub-district in Tealanipura, 2017</i>	73
6.3	Jumlah Pasar Dirinci per Kelurahan di Kecamatan Telanaipura, 2017 Telanaipura, 2017..... <i>Numbers of Market by Urban Village in Telanaipura district, 2017</i>	74
6.4	Jumlah Unit Usaha Kegiatan Ekonomi Menurut Jenis Dirinci per Kelurahan di Kecamatan Telanaipura, 2017..... <i>Numbers of Economic Business Units by Type and Urban Village in Telanaipura district., 2017</i>	75
6.5	Jumlah Jasa Perorangan Menurut Jenis Usaha Dirinci per Kelurahan di Kecamatan Telanaipura, 2017..... <i>Numbers of Personal Services by Type of Business and Urban Village in Telanaipura district , 2017</i>	76
6.6	Jumlah Hotel dan Kamar Hotel Dirinci per Kelurahan di Kecamatan Telanaipura, 2017..... <i>Numbers of Hotel and Total Room by Urban Village in Telanaipura district, 2017</i>	77

## **BAB. 7. KEUANGAN DAN PERDAGANGAN FINANCE AND TRADING**

7.1	Target dan Realisasi Penerimaan PBB Dirinci per Kelurahan di Kecamatan Telanaipura, 2017..... <i>Target and Realization of Soil and Building Tax by Sub-district in Telanaipura District, 2017</i>	81
-----	---	----



## DAFTAR GRAFIK

### Graph List

Grafik / Graph

Halaman/Page

1.1	Persentase Luas Kecamatan Telanaipura Menurut Kelurahan Tahun 2017..... <i>Percentage of Telanaipura District Land Area by Sub-district, 2017</i>	4
2.1	Persentase Rukun Tetangga di Telanaipura Menurut Kelurahan 2017..... <i>Percentage of Telanaipura District Neighborhood by Sub-district 2017</i>	10
3.1	Piramida Penduduk Telanaipura Menurut Kelompok Umur 2017..... <i>Population Pyramid of Telanaipura by Age Groups 2017</i>	18
4.1	Jumlah SD, SLTP dan SMA/SMK di Kecamatan Telanaipura Tahun 2017..... <i>Numbers of Elementary School, Junior High School and Senior/Vacational High School in Telanaipura Distric, 2017</i>	30
5.1	Populasi Ternak dan Unggas di Kecamatan Telanaipura 2017..... <i>Population of Livestock and Poultry in Telanaipura District, 2017</i>	52
6.1	Jumlah Perusahaan Industri Kecil dan Industri Rumah tangga Dirinci per Kelurahan di Kecamatan Telanaipura, 2017..... <i>Number of Small Industries and Industrial Households by Sub-district in Telanaipura District, 2017</i>	66
7.1	Target dan Realisasi Penerimaan PBB Dirinci per Kelurahan di Kecamatan Telanaipura, 2017..... <i>Target and Realization of Soil and Building Tax by Sub-district in Telanaipura District, 2017</i>	72



# Letak Geografis

*Geographical*

<https://jambikota.bps.go.id>







## **I. LETAK GEOGRAFIS**

Kecamatan Telanaipura terletak di pusat pemerintahan Provinsi Jambi. Batas-batas Kecamatan Telanaipura adalah sebagai berikut :

Sebelah Utara berbatasan dengan Sungai Batang Hari

Sebelah Selatan berbatasan dengan Kecamatan Kota Baru

Sebelah Timur berbatasan dengan Kecamatan Pasar Jambi

Sebelah Barat berbatasan dengan Kabupaten Muaro Jambi

Keadaan wilayah Kecamatan Telanaipura datar dan sedikit berbukit dengan luas 30,39 Km<sup>2</sup> dan terdiri dari 11 Kelurahan:

1. Kelurahan Telanaipura luasnya 1,29 Km<sup>2</sup> atau 4,24% dari luas kecamatan.
2. Kelurahan Simpang IV Sipin I 1,53 Km<sup>2</sup> atau 5,03% dari luas kecamatan.
3. Kelurahan Selamat dengan luas 1,40 Km<sup>2</sup> atau 4,61% dari luas kecamatan.
4. Kelurahan Sungai Putri luasnya 1,59 Km<sup>2</sup> atau 5,23% dari luas kecamatan.
5. Kelurahan Legok luasnya 3,41 Km<sup>2</sup> atau 11,22% dari luas kecamatan.
6. Kelurahan Murni dengan luas 0,36 Km<sup>2</sup> atau 1,18% dari luas kecamatan.
7. Kelurahan Solok Sipin luasnya 1,12 Km<sup>2</sup> atau 3,69% dari luas kecamatan.
8. Kelurahan Buluran Kenali luasnya 2,06 km<sup>2</sup> atau 6,78% dari luas kecamatan
9. Kelurahan Teluk Kenali luasnya 2,34 km<sup>2</sup> atau 7,70% dari luas kecamatan
10. Kel. Penyengat Rendah luasnya 12,31 atau 40,51% dari luas kecamatan
11. Kel Pematang Sulur luasnya 2,98 atau 9,81% dari luas kecamatan

## **I. GEOGRAPHICAL**

*Telanaipura District is located in the center of Jambi Provincial government centre. Telanaipura District boundaries are as follows:*

*North side bordered with Batang Hari river*

*South side bordered with Kota Baru Distrit*

*East side bordered with Pasar Jambi District*

*West side bordered with Muaro Jambi Municipality*

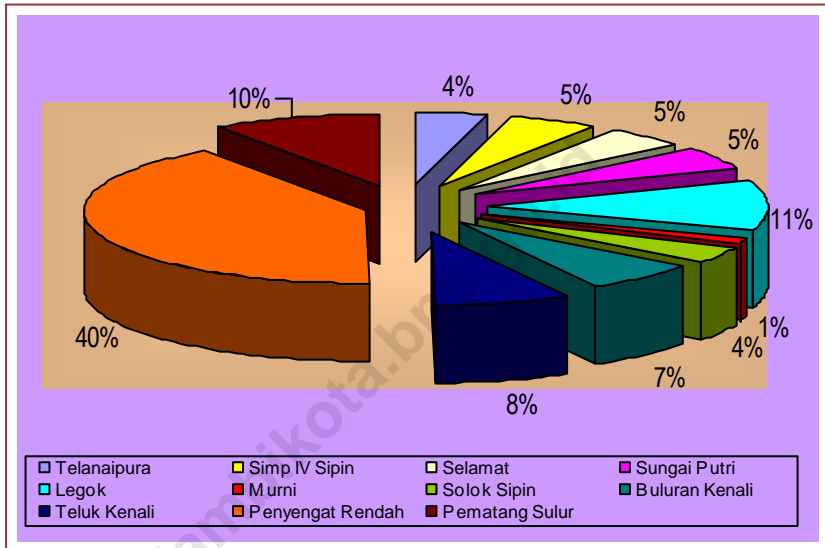
*The Telanaipura District's contour of land are flat and slightly hilly with an area of 30,39 Km<sup>2</sup> and consists of 11 villages:*

1. *Telanaipura village with an area of 1,29 km<sup>2</sup> or 4,24% of the districts.*
2. *Simpang IV Sipin village with an area of 1.53 km<sup>2</sup> or 5.03% of the districts.*
3. *Selamat village with an area of 1.40 km<sup>2</sup> or 4,61% of the districts.*
4. *Sungai Putri village with an area of 1,59 km<sup>2</sup> width or 5,23% of the districts.*
5. *Legok village with an area of 3,41 km<sup>2</sup> or 11,22% of the districts.*
6. *Murni village with an area of 0.36 km<sup>2</sup> or 1,18% of the districts.*
7. *Solok Sipin village with 1,22 Km<sup>2</sup> wide or 3,69% of the districts.*
8. *Buluran Kenali village with an area of 2,06 km<sup>2</sup> or 6,78% of the districts*
9. *Teluk Kenali village with an area of 2,34 km<sup>2</sup> or 7,70% of the districts*
10. *Penyengat Rendah village with an area of 12,31 km<sup>2</sup> or 40,51% of the districts*
11. *Pematang Sulur village with an area of 2,98 km<sup>2</sup> or 9,81% of the districts*



**Grafik 1.1**      **Persentase Luas Kecamatan Telanaipura Menurut Kelurahan Tahun 2017**

*Graph 1.1*      *Percentage of Telanaipura District Land Area by Sub-district, 2016*





**Tabel 1.1**      **Luas Kelurahan di Kecamatan Telanaipura Tahun 2017**  
**Table 1.1**      **Area of Sub-district in Telanaipura District, 2017**

Kelurahan Sub-district	Luas ( Ha ) Area
(1)	(2)
1. Telanaipura	1.29
2. Simpang IV Sipin	1.53
3. Buluran Kenali	2.06
4. Teluk Kenali	2.34
5. Penyengat Rendah	12.31
6. Pematang Sulur	2.98
Jumlah Total	30.39

**Sumber : Kantor Camat Telanaipura**

*Source : District Office of Telanaipura*



**Tabel 1.2**      **Jarak Antara Kelurahan di Kecamatan Telanaipura dengan Ibukota Kecamatan, 2017 (Km)**  
**Table 1.2**      *Distance Between Sub-district and The District Capital 2017 (Km)*

Kelurahan Sub-district	Jarak (Km) Distance
(1)	(2)
1. Telanaipura	0.0
2. Simpang IV Sipin	2.0
3. Buluran Kenali	1.5
4. Teluk Kenali	3.5
5. Penyengat Rendah	5.0
6. Pematang Sulur	3.5

**Sumber : Kantor Camat Telanaipura**

*Source : District Office of Telanaipura*



# Pemerintahan

*Government*

<https://jambikota.bps.go.id>







## II. PEMERINTAHAN

Kecamatan Telanaipura saat ini terdiri dari 11 (sebelas) kelurahan. Pada tahun 2006, Kecamatan Telanaipura mengalami pemekaran dari 10 (sepuluh) kelurahan menjadi 11 (sebelas) kelurahan sampai saat ini. Dan jumlah RT (Rukun Tetangga) di Kecamatan Telanaipura ada 276 RT.

Saat ini dari 11 lurah yang menjabat hanya ada 3 lurah perempuan. Sedangkan pendidikan tertinggi yang ditamatkan, ada 2 lurah yang berpendidikan akhir SLTA dan 9 lurah berpendidikan akhir sarjana.

## II. GOVERNMENT

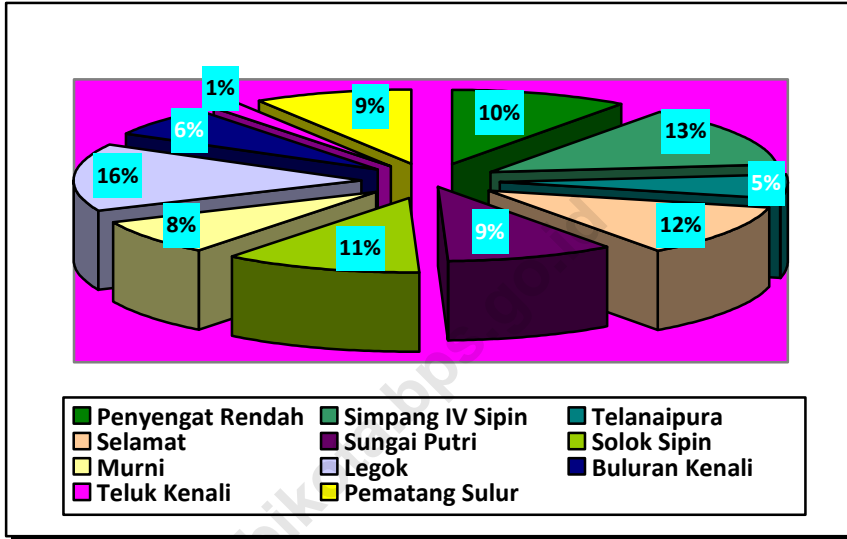
*Telanaipura District currently consists of 11 (eleven) sub-districts. In 2006, District of Jambi Selatan was divided from 10 (ten) sub-district to 11 (eleven) sub-district. And there is 276 RT (neighborhoods) in Telanaipura distric.*

*At this time, from 11 sub-district in Telanaipura distric, there is only three female head. By the highest education attained, there is 2 headman of sub-district has senior high scholl graduation, and the other has college graduation*



**Grafik 2.1 Persentase Rukun Tetangga di Kecamatan Telanaipura Menurut Kelurahan 2017**

*Grafik 2.1 Percentage of Telanaipura District Neighborhood by Sub-district 2017*





**Tabel 2.1      Tabel 2.1   Nama-nama Camat yang Pernah Menjabat di Kecamatan Telanaipura Tahun 2017**

*Table 2.1   Names of District's Chief had Ever Led in*

Nama Camat <i>Name of Chiefs</i>	Tahun Mulai Menjabat <i>Year Start Position</i>	Tahun Akhir Menjabat <i>Year End Position</i>
(1)	(2)	(3)
1. Kms.Sulaiman .HS	1987	1990
2. Drs.A.Chalik Saleh	1990	1992
3. Drs.Kholil	1993	1995
4. Kms.Rusdi Rozak	1995	1997
5. Drs.Dewa Liga Rusdi Rozak	1997	1998
6. Drs.Suherman	1998	1999
7. Drs.Djupri Ismail	1999	2000
8. Nasrul MT .BA	2000	2002
9. Drs.A.Ridwan .M.SI	2002	2003
10. Iskandar.SE.ME	2003	2004
11. H.Zakari Laut S.Ag.M.Fil.I	2004	2010
12. Drs.Zainudin	2010	2012
13. Syaifil Badar	2012	2014
14. Drs.Noviarman	2014	Sekarang

**Sumber :Kantor Camat Telanaipura**

*Source : District Office of Telanaipura*



**Tabel 2.2** Nama-nama Pejabat Pemerintahan di Kecamatan Telanaipura 2017

Table 2.2 Names of Government Officials in Telanaipura 2017

Nama Names	Golongan Grade	Jabatan Position
(1)	(2)	(3)
Drs. Noviarman	IV/b	Camat
-		Sekcam
Teguh Patriot S.IK	AKP	Kapolsek
IHF Iswadi S.SOS	Mayor	Danramil
J u n e t, S.Pd	IV/a	Kacabdis Pendidikan
Muhammad Hafis	IV/a	Kua Kec
Edy Syukri,SH	IV/c	Pplkb
E L V I T A, SP	IV/a	Kacabdistan
Suhapri	III/c	Ksk

**Sumber : Kantor Camat Telanaipura**

Source : District Office of Telanaipura



**Tabel 2.3****Nama-nama Pegawai Menurut Golongan dan Jabatan di Kantor Kecamatan Telanaipura, 2017***Table 2.3**Names of Employees in Telanaipura District Office by Grades and Positions, 2017*

---

---

Nama Names	Golongan Grade	Jabatan Position
(1)	(2)	(3)
1.Drs. Noviarman	IV/b	Camat
2. -	-	Sekcam
3.Maryati, A.md	III/d	Kasi pkm
4.Shella Novelina S.STP.MH	III/d	Kasi pem
5.Umar	III/d	Kasi trantib
6.Fatmawati, DM,S.E	III/c	Kasi sosial
7.Hj. Mardiani, S.E	III/d	Kasi pela.umum
8.Hasiah, S.E	III/c	Kabag keuangan
9.Sumarlin, S.Com	III/d	Kabag kepeg Kabag umum

---



**Tabel 2.3**      **Lanjutan**  
*Table 2.3*      *Continued*

Nama <i>Names</i>	Golongan <i>Groups</i>	Jabatan <i>Position</i>
(1)	(2)	(3)
10.Eka Yuni Lestari, SP	III/c	Pelaksana
11.Dewi B	III/c	pelaksana
12.Machuiah	III/c	Pelaksana
13.Sherly Muswani	III/b	pelaksana
14.Rostini, SE	III/c	Pelaksana
15.Aguslini	III/a	pelaksana
16.Rts, Khodijah, SE	III/a	Pelaksana

**Sumber : Kantor Camat Telanaipura**  
*Source : District Office of Telanaipura*



**Tabel 2.4****Nama-nama Lurah dan Tingkat Pendidikan Terakhir di Kecamatan Telanaipura, 2017****Table 2.4****Names of Urban Village Headman in Telanaipura District., 2017**

Kelurahan Urban Villages	Nama Lurah Names of Village Headman	Pendidikan Terakhir Last Educational
(1)	(2)	(3)
1. Telanaipura	Hartono.SE	Sarjana
2. Simpang IV Sipin	Dedi facriansyah, Sstp, MH	Sarjana
3. Buluran Kenali	Rosa Rosilawati, SE, ME	Sarjana
4. Teluk Kenali	Adi Kurniawan, S, TP	Sarjana
5. Penyengat Rendah	Nurbasnelli, S, TP	Sarjana
6. Pematang Sujur	Feranita, SH	Sarjana

**Sumber : Kantor Camat Telanaipura****Source : District Office of Telanaipura**



**Tabel 2.5****Jumlah Rukun Tetangga di Kecamatan Telanaipura, 2017***Table 2.5**Numbers of Neighborhood Assemblage in Telanaipura, 2017*

Kelurahan <i>Urban Villages</i>	Rukun Tetangga <i>Neighborhoods</i>
(1)	(2)
1. Telanaipura	14
2. Simpang IV Sipin	36
3. Buluran Kenali	9
4. Teluk Kenali	6
5. Penyengat Rendah	31
6. Pematang Sujur	26
Jumlah <i>Total</i>	132

**Sumber : Kantor Camat Telanaipura***Source : District Office of Telanaipura*



**Tabel 2.8. Jumlah PNS Menurut Golongan dan Pegawai Honor dilingkungan Kantor Camat di Kecamatan Telanai Pura Tahun 2017**

*Table 2.8. Number of Civil Servants by Group and Honor Employees within the Camat Office in the Telanai Pura District, 2017*

No.	Instansi	Golongan				Pegawai Honor	Jumlah
		I	II	III	IV		
1	Kantor Camat	-	-	14	1	18	33
2	PPLKB	-	-	1	2	3	6
3	KUA	-	3	2	1	1	7
4	UPT Pendidikan	-	2	1	-	1	4
5	UPTD Kacabdistan		1	2	-	1	4
Jumlah		-	6	21	3	24	54

**Sumber : Kantor Camat Telanaipura**

*Source : Telanaipura District Office*



# Penduduk

*Population*

<https://jambikota.bps.go.id>







### III. PENDUDUK

Kecamatan Telanaipura adalah kecamatan terbesar ketiga setelah kecamatan Kotabaru dan Jambi Selatan.

Luas wilayah Kecamatan Telanaipura adalah 30,39 km<sup>2</sup>. Kelurahan yang terluas adalah Kelurahan Penyengat Rendah dan yang terkecil adalah Kelurahan Murni.

Diantara 11 (sembilan) kelurahan di Kecamatan Telanaipura, kepadatan penduduk terbesar ada pada tiga kelurahan, yaitu Kelurahan Murni, Solok Sipin, dan Simpang IV Sipin.

### III. POPULATION

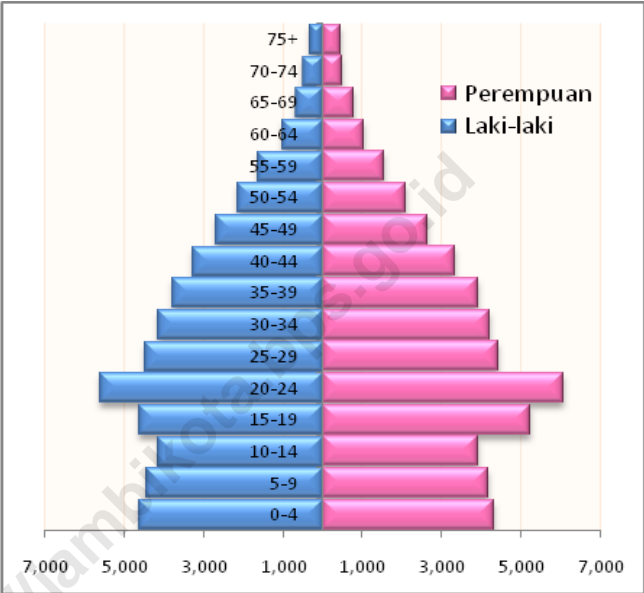
*Telanaipura District is the third biggest district after Kotabaru District and Jambi Selatan district.*

*The land area of Telanaipura District is 30,39 km<sup>2</sup>. The largest sub-district is Penyengat Rendah and the smallest is Murni District.*

*Between 11 (eleven) sub-districts at Telanaipura District, the three biggest population's density are Murni, Solok Sipin, and Simpang IV Sipin.*



**Grafik 3.1 Piramida Penduduk Telanaipura Menurut Kelompok Umur 2017**  
*Graph 3.1 Population Pyramid of Telanaipura by Age Groups 2017*





**Tabel 3.1**      **Jumlah Penduduk, Luas Wilayah dan Kepadatan Penduduk Dirinci per Kelurahan di Kecamatan Telanaipura, 2017**

*Table 3.1*      *Numbers of Population, Land Area and Population Density by Urban Villages InTelanaipura., 2017*

Kelurahan <i>Urban Villages</i>	Penduduk <i>Population</i>	Luas Wilayah <i>Area</i> (Km <sup>2</sup> )	Kepadatan Penduduk <i>Density</i> (per Km <sup>2</sup> )
(1)	(2)	(3)	(4)
1. Telanaipura	4 558	1,29	35,3
2. Simpang IV Sipin	15 301	1,53	100,0
3. Buluran Kenali	7 173	2,06	34,8
4. Teluk Kenali	1 454	2,34	6,2
5. Penyengat Rendah	11 553	12,31	9,4
6. Pematang Sulur	10 443	2,98	35,0
Jumlah <i>Total</i>	50 482	30,39	16,6

**Sumber : Proyeksi Penduduk, Kecamatan Telanaipura**

*Source : Population Projection, Telanaipura District*



**Tabel 3.2** Jumlah Penduduk, Rumahtangga, dan Rata-rata Jumlah Anggota Rumahtangga Dirinci per Kelurahan di Kecamatan Telanaipura, 2017

*Table 3.2* Numbers of Population, Household, and Average Household Members by Urban Villages In Telanaipura, 2017

Kelurahan <i>Urban Villages</i>	Penduduk <i>Population</i>	K K <i>Household</i>	Rata-rata Jumlah Anggota Rumahtangga <i>Average Household Members</i>
(1)	(2)	(3)	(4)
1. Telanaipura	5 493	1 217	4,5
2. Simpang IV Sipin	12 581	3 276	3,8
3. Buluran Kenali	6 511	1 684	3,9
4. Teluk Kenali	1 395	402	3,5
5. Penyengat Rendah	11 307	3 099	3,6
6. Pematang Sulur	12 728	2 784	4,6
Jumlah <i>Total</i>	50 015	12 462	4,0

**Sumber : Proyeksi Penduduk, Kecamatan Telanaipura**

*Source : Population Projection, Telanaipura District*



**Tabel 3.3 Jumlah Penduduk Menurut Jenis Kelamin dan Rasio Jenis Kelamin Dirinci per Kelurahan di Kecamatan Telanaipura, 2017**

*Table 3.3 Numbers of Population by Sex and Sex Ratio by Urban Villages In Telanaipura district, 2017*

Kelurahan <i>Urban Villages</i>	Jenis Kelamin <i>Sex</i>		Rasio Jenis Kelamin <i>Sex Ratio</i>
	Laki-laki <i>Male</i>	Perempuan <i>Female</i>	
(1)	(2)	(3)	(4)
1. Telanaipura	2 857	2 635	1,08
2. Simpang IV Sipin	6 251	6 330	0,99
3. Buluran Kenali	3 353	3 158	1,06
4. Teluk Kenali	731	664	1,10
5. Penyengat Rendah	5 892	5 414	1,09
6. Pematang Sujur	6 518	6 210	1,01
Jumlah <i>Total</i>	25 602	24 411	1,05

**Sumber : Proyeksi Penduduk, Kecamatan Telanaipura**

*Source : Population Projection, Telanaipura District*



**Tabel 3.4 Jumlah Penduduk Hasil Sensus Penduduk 2000 dan 2010 serta Laju Perumbuhan Penduduk Per Tahun Dirinci per Kelurahan di Kecamatan Telanaipura , 2017**

*Table 3.4 Numbers of Population From Population Census 2000 and 2010 and Population Growth Every Year by Urban Villages In Telanaipura district., 2017*

Kelurahan <i>Urban Villages</i>	Penduduk <i>Population</i>		Pertumbuhan Penduduk <i>Population Growth</i>
	SP2000	SP2010	
(1)	(2)	(3)	(4)
1. Telanaipura	4 162	4 265	0,24
2. Simpang IV Sipin	21 970	14 318	-
3. Buluran Kenali	4 674	6 712	3,68
4. Teluk Kenali	1 077	1 360	2 36
5. Penyengat Rendah	5 830	10 811	6,37
6. Pematang Sulur	-	9 772	-
Jumlah <i>Total</i>	37 713	47 238	2 28

**Sumber : Badan Pusat Statistik Kota Jambi**

*Source : Statistics Indonesia, Jambi City Office*

*\*) Kondisi Kecamatan belum pecah saat tahun 2000*



**Tabel 3.5 Jumlah Penduduk Menurut Kelompok Umur dan Jenis Kelamin di Kecamatan Telanaipura, 2017**

*Table 3.5 Numbers of Population by Age Groups and Sex in Telanaipura district, 2017*

Kelompok Umur <i>Age Groups</i>	Jenis Kelamin <i>Sex</i>		Jumlah <i>Total</i>
	Laki-laki <i>Male</i>	Perempuan <i>Female</i>	
(1)	(2)	(3)	(4)
00 - 04	2 058	1 943	4 028
05 - 09	2 068	1 986	4 054
10 - 14	2 047	1 996	4 043
15 - 19	2 496	2 827	5 323
20 - 24	3 110	3 262	6 372
25 - 29	2 207	2 062	4 269
30 - 34	2 036	2 056	4 092
35 - 39	2 036	2 164	4 200
40 - 44	1 864	1 886	3 750
45 - 49	1 564	1 524	3 088
50 - 54	1 222	1 219	2 441
55 - 59	982	987	1 969
60 - 64	635	620	1 255
65 - 69	398	405	803
70 - 74	208	213	421
75 +	157	217	374
Jumlah <i>Total</i>	25 115	25 367	50 482

**Sumber : Proyeksi Penduduk, BPS**

*Source : Population Projection, Telanaipura District*



**Tabel 3.6 Jumlah Kelahiran Menurut Jenis Kelamin dan Kelahiran Perseribu Penduduk Dirinci per Kelurahan di Kecamatan Telanaipura, 2017**

*Numbers of Birth by Sex and Birth Thousandth Population by Urban Villages In Telanaipura. district, 2017*

Kelurahan <i>Urban Villages</i>	Kelahiran <i>Birth</i>			Penduduk <i>Population</i>	Kelahiran Per Seribu Penduduk <i>Birth Thousandth Population</i>
	Laki- laki <i>Male</i>	Perempuan <i>Female</i>	Jumlah <i>Total</i>		
(1)	(2)	(3)	(4)	(5)	(6)
1. Telanaipura	0	1	1	5 493	0,18
2. Simpang IV Sipin	11	2	13	12 581	1,03
3. Buluran Kenali	13	12	25	6 511	3,84
4. Teluk Kenali	0	2	2	1 395	17,92
5. Penyengat Rendah	70	79	149	11 307	13,18
6. Pematang Sulur	3	2	5	12 728	0,39
Jumlah <i>Total</i>	97	98	195	50 015	3,99

**Sumber : Registrasi Penduduk Kecamatan Telanaipura**

*Source : Population Registration of Telanaipura*



**Tabel 3.7 Jumlah Kematian Menurut Jenis Kelamin dan Kematian Perseribu Penduduk Dirinci per Kelurahan di Kecamatan Telanaipura , 2017**  
*Numbers of Mortality by Sex and Death Thousandth Population by Urban Villages In Telanaipura., 2017*

Kelurahan <i>Urban Villages</i>	Kematian <i>Death</i>			Penduduk <i>Population</i>	Kematian Per Seribu Penduduk <i>Death Thousandth Population</i>
	Laki-laki <i>Male</i>	Perempuan <i>Female</i>	Jumlah <i>Total</i>		
(1)	(2)	(3)	(4)	(5)	(6)
1. Telanaipura	0	1	1	5 493	0,18
2. Simpang IV Sipin	2	3	5	12 581	0,40
3. Buluran Kenali	5	7	12	6 511	1,84
4. Teluk Kenali	0	1	1	1 395	0,72
5. Penyengat Rendah	20	10	30	11 307	2,65
6. Pematang Sulur	1	2	3	12 728	0,24
Jumlah <i>Total</i>	28	24	52	50 015	1,04

**Sumber : Registrasi Penduduk Kecamatan Telanaipura**

*Source : Population Registration of Telanaipura*



**Tabel 3.8** Jumlah Penduduk yang Datang dan Pindah Menurut Jenis Kelamin Dirinci per Kelurahan di Kecamatan Telanaipura, 2017

*Table 3.8* Numbers of Immigrant and Emigrant by Sex and Urban Villages In Telanaipura distict, 2017

Kelurahan Urban Villages	Datang Immigrant			Pergi Emigrant		
	L	P	L+P	L	P	L+P
	M	F	M+F	M	F	M+F
(1)	(2)	(3)	(4)	(5)	(6)	(7)
1. Telanaipura	5	2	7	28	32	60
2. Simpang IV Sipin	31	30	61	42	24	66
3. Buluran Kenali	11	4	15	14	12	26
4. Teluk Kenali	0	0	0	2	6	8
5. Penyengat Rendah	60	67	127	78	80	158
6. Pematang Sulur	3	6	9	11	13	24
Jumlah Total	110	109	219	175	167	342

**Sumber : Registrasi Penduduk Kecamatan Telanaipura**

*Source : Population Registration of Telanaipura*



# Sosial

*Social*

<https://jambikota.bps.go.id>



<https://jambikota.bps.go.id>



#### IV. SOSIAL

Di Kecamatan Telanaipura, fasilitas pendidikan sudah sangat lengkap, baik negeri maupun swasta.

Semua kelurahan di Telanaipura memiliki sekolah dasar negeri. Sekolah Lanjutan Tingkat Pertama negeri terdapat di Kelurahan Selamat dan Buluran Kenali. Dan terdapat SMA/SMK negeri di Kelurahan Simpang IV Sipin dan Sungai Putri.

Kecamatan Telanaipura memiliki fasilitas kesehatan yang lengkap. Terdapat 4 (empat) rumah sakit, 4 (empat) Puskesmas, dan 7 (tujuh) Puskesmas Pembantu.

#### IV SOCIAL

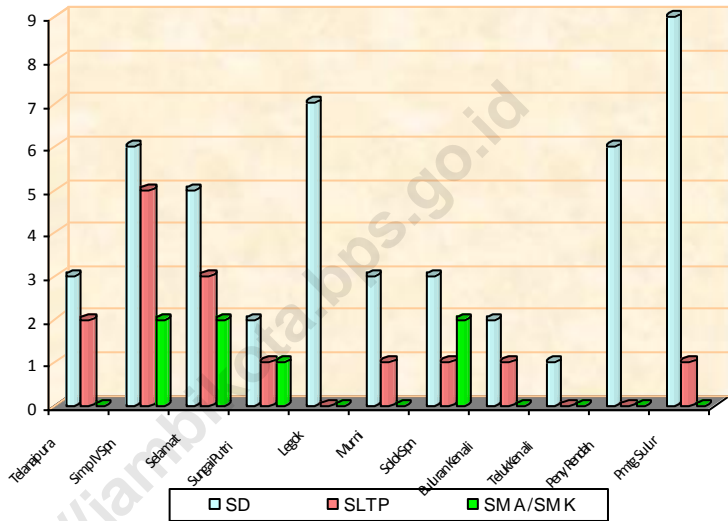
*At Telanaipura District, the education facilities is complete, both public and private school.*

*All sub-districts at Telanaipura District have the public primary school. The public elementary school is only at Selama and Buluran Kenali. And, the Senior/Vocational High School is only at Simpang IV Sipin and Sungai Putri sub-district.*

*Telanaipura District have a complete health facilities. There are 4 (four) hospitals, 4 (four) government clinics, and 7 (seven) sub center of government clinics.*



**Grafik 4.1 Jumlah SD, SLTP dan SMA/SMK di Kecamatan Telanaipura Tahun 2016**  
*Graph 4.1 Numbers of Elementary School, Junior High School and Senior/Vacational High School in Telanaipura Distric, 2016*





**Tabel 4.1.1 Jumlah Sekolah Dasar dan Ruang Kelas Menurut Status Sekolah Dirinci per Kelurahan di Kecamatan Telanaipura, 2017**

*Table 4.1.1 Numbers of Elementary School and Classroom by Status of School and Urban Village in Telanaipura district, 2017*

Kelurahan Urban Village	SD Negeri Government		SD Swasta Private		Jumlah Total	
	Gedung Building	Ruang Class- room	Gedung Building	Ruang Class- room	Gedung Building	Ruang Class- room
(1)	(2)	(3)	(4)	(5)	(6)	(7)
1. Telanaipura	3	59	1	6	4	65
2. Simpang IV Sipin	4	30	-	-	4	30
3. Buluran Kenali	4	19	-	-	4	19
4. Teluk Kenali	1	6	-	-	1	6
5. Penyengat Rendah	4	50	-	-	4	50
6. Pematang Sulur	4	44	1	13	5	57
Jumlah Total	20	208	2	19	22	227

**Sumber : Dinas Pendidikan Nasional Kecamatan Telanaipura**

*Source : National Education Office of Telanaipura District*



**Tabel 4.1.2 Jumlah Murid Sekolah Dasar Menurut Jenis Kelamin dan Status Sekolah Dirinci per Kelurahan di Kecamatan Telanaipura, 2017**

*Table 4.1.2 Numbers of Elementary School Students by Sex, Status of School and Urban Village in Telanaipura district, 2017*

Kelurahan <i>Urban Village</i>	SD Negeri <i>Government</i>		SD Swasta <i>Private</i>		Jumlah <i>Total</i>	
	Laki-laki <i>Male</i>	Perem- puan <i>Female</i>	Laki- laki <i>Male</i>	Perem- puan <i>Female</i>	Laki- laki <i>Male</i>	Perem- puan <i>Female</i>
(1)	(2)	(3)	(4)	(5)	(6)	(7)
1. Telanaipura	837	845	33	26	870	871
2. Simpang IV Sipin	324	279	-	-	324	279
3. Buluran Kenali	267	219	-	-	267	219
4. Teluk Kenali	61	64	-	-	61	64
5. Penyengat Rendah	168	637	-	-	168	637
6. Pematang Sulur	666	684	156	153	822	837
Jumlah <i>Total</i>	2 323	2 728	189	179	2 512	2 907

**Sumber : Dinas Pendidikan Nasional Kecamatan Telanaipura**

*Source : National Education Office of Telanaipura District*



**Tabel 4.1.3 Jumlah Guru Sekolah Dasar menurut Jenis Kelamin dan Status Sekolah Dirinci per Kelurahan di Kecamatan Telanaipura, 2017**

*Table 4.1.3 Numbers of Elementary School Teachers by Sex, Status of School, and Urban Village in Telanaipura district., 2017*

Kelurahan <i>Urban Village</i>	SD Negeri <i>Government</i>		SD Swasta <i>Private</i>		Jumlah <i>Total</i>	
	Laki-laki <i>Male</i>	Perempuan <i>Female</i>	Laki-laki <i>Male</i>	Perempuan <i>Female</i>	Laki-laki <i>Male</i>	Perempuan <i>Female</i>
(1)	(2)	(3)	(4)	(5)	(6)	(7)
1. Telanaipura	13	41	3	5	16	46
2. Simpang IV Sipin	3	44	-	-	3	44
3. Buluran Kenali	6	15	-	-	6	15
4. Teluk Kenali	4	8	-	-	4	8
5. Penyengat Rendah	11	44	-	-	11	44
6. Pematang Sulur	5	49	3	16	8	65
Jumlah <i>Total</i>	42	201	6	21	48	222

**Sumber : Dinas Pendidikan Nasional Kecamatan Telanaipura**

*Source : National Education Office of Telanaipura District*



**Tabel 4.1.4 Jumlah SLTP dan Ruang Kelas menurut Status Sekolah dirinci per Kelurahan di Kecamatan Telanaipura, 2017***Table 4.1.4 Numbers of Junior High Schools and Classroom by Status of School and Urban Village in Telanaipura district, 2017*

Kelurahan <i>Urban Village</i>	SLTP Negeri <i>Government</i>		SLTP Swasta <i>Private</i>		Jumlah <i>Total</i>	
	Gedung <i>Building</i>	Ruang <i>Class-room</i>	Gedung <i>Building</i>	Ruang <i>Class-room</i>	Gedung <i>Building</i>	Ruang <i>Class-room</i>
(1)	(2)	(3)	(4)	(5)	(6)	(7)
1. Telanaipura	-	-	1	6	1	6
2. Simpang IV Sipin	2	59	3	27	5	
3. Buluran Kenali	1	15	-	-	1	15
4. Teluk Kenali	-	-	-	-	-	-
5. Penyengat Rendah	-	-	-	-	-	-
6. Pematang Sulur	1	21	1	10	2	31
Jumlah <i>Total</i>	4	95	4	43	9	52

**Sumber : Dinas Pendidikan Nasional Kecamatan Telanaipura***Source : National Education Office of Telanaipura District*



**Tabel 4.1.5 Jumlah Murid SLTP Menurut Jenis Kelamin dan Status Sekolah Dirinci per Kelurahan di Kecamatan Telanaipura, 2017**

*Table 4.1.5 Numbers of Junior High Schools Students by Sex, Status of School, and Urban Village in Telanaipura district, 2017*

Kelurahan <i>Urban Village</i>	SLTP Negeri <i>Government</i>		SLTP Swasta <i>Private</i>		Jumlah <i>Total</i>	
	Laki-laki <i>Male</i>	Perempuan <i>Female</i>	Laki-laki <i>Male</i>	Perempuan <i>Female</i>	Laki-laki <i>Male</i>	Perempuan <i>Female</i>
(1)	(2)	(3)	(4)	(5)	(6)	(7)
1. Telanaipura	-	-	88	76	88	76
2. Simpanng IV Sipin	968	1045	127	108	1095	1153
3. Buluran Kenali	375	457	-	-	375	457
4. Teluk Kenali	-	-	-	-	-	-
5. Penyengat Rendah	-	-	-	-	-	-
6. Pematang Sujur	351	366	269	296	620	662
Jumlah <i>Total</i>	1694	1868	484	480	1803	1891

**Sumber : Dinas Pendidikan Nasional Kecamatan Telanaipura**

*Source : National Education Office of Telanaipura District*



**Tabel 4.1.6 Jumlah Guru SLTP Menurut Jenis Kelamin dan Status Sekolah Dirinci per Kelurahan di Kecamatan Telanaipura, 2017**

*Table 4.1.6 Numbers of Junior High School Teachers by Sex, Status of School, and Urban Village in Telanaipura district, 2017*

Kelurahan <i>Urban Village</i>	SLTP Negeri <i>Government</i>		SLTP Swasta <i>Private</i>		Jumlah <i>Total</i>	
	Laki-laki <i>Male</i>	Perempuan <i>Female</i>	Laki-laki <i>Male</i>	Perempuan <i>Female</i>	Laki-laki <i>Male</i>	Perempuan <i>Female</i>
(1)	(2)	(3)	(4)	(5)	(6)	(7)
1. Telanaipura	-	-	2	5	2	5
2. Simpang IV Sipin	29	84	19	31	48	115
3. Buluran Kenali	9	31	-	-	9	31
4. Teluk Kenali	-	-	-	-	-	-
5. Penyengat Rendah	-	-	-	-	-	-
6. Pematang Sulur	7	33	10	14	17	47
Jumlah <i>Total</i>	45	148	31	50	76	198

**Sumber : Dinas Pendidikan Nasional Kecamatan Telanaipura**

*Source : National Education Office of Telanaipura District*



**Tabel 4.1.7 Jumlah Peserta Ujian Akhir SLTP dan Kelulusan dirinci per Kelurahan di Kecamatan Telanaipura, 2017**

*Table 4.1.7 Numbers of Final Exam Participant Graduation in Junior High School level by Urban Village in Telanaipura district, 2017*

Kelurahan <i>Urban Villages</i>	Jumlah Peserta <i>Numbers of Participant</i>	Lulus <i>Passed</i>	Persentase <i>Percentage</i>
(1)	(2)	(3)	(4)
1. Telanaipura	73	73	100
2. Simpang IV Sipin	561	561	100
3. Buluran Kenali	251	251	100
4. Teluk Kenali	-	-	-
5. Penyengat Rendah	-	-	-
6. Pematang Sulur	348	348	100
Jumlah <i>Total</i>	1 233	1233	100

**Sumber : Dinas Pendidikan Nasional Kecamatan Telanaipura**

*Source : National Education Office of Telanaipura District*



**Tabel 4.1.8 Jumlah SMA/SMK dan Ruang Kelas Menurut Status Sekolah Dirinci per Kelurahan di Kecamatan Telanaipura ,2017***Table 4.1.8 Numbers of Senior/Vocational High Schools and Classrooms by Status of School and Urban Village in Telanaipura distict, 2017*

Kelurahan <i>Urban Village</i>	SMA/SMK Negeri <i>Government</i>		SMA/SMK Swasta <i>Private</i>		Jumlah <i>Total</i>	
	Gedung <i>Building</i>	Ruang Class- room	Gedung <i>Building</i>	Ruang Class- room	Gedung <i>Building</i>	Ruang Class- room
(1)	(2)	(3)	(4)	(5)	(6)	(7)
1. Telanaipura	-	-	-	-	-	-
2. Simpang IV Sipin	2	56	1	24	3	80
3. Buluran Kenali	-	-	-	-	-	-
4. Teluk Kenali	-	-	-	-	-	-
5. Penyengat Rendah	-	-	-	-	-	-
6. Pematang Sulur	1	18	-	-	1	18
Jumlah <i>Total</i>	3	74	1	24	4	98

**Sumber : Dinas Pendidikan Nasional Kecamatan Telanaipura***Source : National Education Office of Telanaipura District*



**Tabel 4.1.9 Jumlah Murid SMA/SMK menurut Jenis Kelamin dan Status Sekolah dirinci per Kelurahan di Kecamatan Telanaipura, 2017**

*Table 4.1.9 Numbers of Senior/Vocational High School Students by Sex, Status of School, and Urban Village in Telanaipura district , 2017*

Kelurahan Urban Village	SMA/SMK Negeri Government		SMA/SMK Swasta Private		Jumlah Total	
	Laki-laki Male	Perempuan Female	Laki-laki Male	Perempuan Female	Laki-laki Male	Perempuan Female
	(1)	(2)	(3)	(4)	(5)	(6)
1. Telanaipura	-	-	-	-	-	-
2. Simpang IV Sipin	1427	1788	89	272	1516	2060
3. Buluran Kenali	-	-	-	-	-	-
4. Teluk Kenali	-	-	-	-	-	-
5. Penyengat Rendah	-	-	-	-	-	-
6. Pematang Sujur	355	406	-	-	355	406
Jumlah Total	1782	2194	89	272	1871	2466

**Sumber : Dinas Pendidikan Nasional Kecamatan Telanaipura**

*Source : National Education Office of Telanaipura District*



**Tabel 4.1.10 Jumlah Guru SMA/SMK menurut Jenis Kelamin dan Status Sekolah dirinci per Kelurahan di Kecamatan Telanaipura, 2017***Table 4.1.10 Numbers of Senior/Vocational High School Students by Sex, Status of School, and Urban Village in Telanaipura district ,2017*

Kelurahan <i>Urban Village</i>	SMA/SMK Negeri <i>Government</i>		SMA/SMK Swasta <i>Private</i>		Jumlah <i>Total</i>	
	Laki-laki <i>Male</i>	Perempuan <i>Female</i>	Laki-laki <i>Male</i>	Perempuan <i>Female</i>	Laki-laki <i>Male</i>	Perempuan <i>Female</i>
	(2)	(3)	(4)	(5)	(6)	(7)
1. Telanaipura	-	-	-	-	-	-
2. Simpang IV Sipin	50	128	10	18	60	146
3. Buluran Kenali	-	-	-	-	-	-
4. Teluk Kenali	-	-	-	-	-	-
5. Penyengat Rendah	-	-	-	-	-	-
6. Pematang Sulur	12	39	-	-	12	39
Jumlah <i>Total</i>	62	167	10	18	72	185

**Sumber : Dinas Pendidikan Nasional Kecamatan Telanaipura***Source : National Education Office of Telanaipura District*



**Tabel 4.1.11 Jumlah Peserta Ujian Akhir SMA/SMK dan Kelulusan dirinci per Kelurahan di Kecamatan Telanaipura, 2017**

*Table 4.1.11 Numbers of Final Exam Participant and Graduation in Senior/Vocational High School by Urban Village in Telanaipura distict , 2017*

Kelurahan <i>Villages/Subdistricts</i>	Jumlah Peserta Ujian <i>Numbers of Participant</i>	Lulus <i>Passed</i>	Persentase <i>Percentage</i>
(1)	(2)	(3)	(4)
1. Telanaipura	-	-	-
2. Simpang IV sipin	755	755	100
3. Buluran Kenali	-	-	-
4. Teluk Kenali	-	-	-
5. Penyengat Rendah	-	-	-
6. Pematang Sujur	207	207	100
Jumlah <i>Total</i>	962	962	200

**Sumber : Dinas Pendidikan Nasional Kecamatan Telanaipura**

*Source : National Education Office of Telanaipura District*



**Tabel 4.1.12 Jumlah Murid Madrasah Ibtidaiyah Menurut Jenis Kelamin dan Status Sekolah Dirinci per Kelurahan di Kecamatan Telanaipura , 2017**

*Table 4.1.12 Numbers of Islamic Elementary School Students by Sex, Status of School, and Urban Village in Telanaipura distrtict, 2017*

Kelurahan <i>Urban Village</i>	MI Negeri <i>Government</i>		MI Swasta <i>Private</i>		Jumlah <i>Total</i>	
	Laki-laki <i>Male</i>	Perempuan <i>Female</i>	Laki-laki <i>Male</i>	Perempuan <i>Female</i>	Laki-laki <i>Male</i>	Perempuan <i>Female</i>
	(2)	(3)	(4)	(5)	(6)	(7)
1. Telanaipura	-	-	-	-	-	-
2. Simpang IV Sipin	-	-	78	118	-	-
3. Buluran Kenali	-	-	-	-	-	-
4. Teluk Kenali	-	-	-	-	-	-
5. Penyengat Rendah	-	-	164	298	-	-
6. Pematang Sulur	-	-	94	153	-	-
Jumlah <i>Total</i>	-	-	336	569	-	-

**Sumber : Kantor Kementerian Agama Kecamatan Telanaipura**

*Source : Religion Affairs Office of Telanaipura District*



**Tabel 4.1.13 Jumlah Guru Madrasah Ibtidaiyah Menurut Jenis Kelamin dan Status Sekolah Dirinci per Kelurahan di Kecamatan Telanaipura, 2017**

*Table 4.1.13 Numbers of Islamic Elementary School Teachers by Sex, Status of School, and Urban Village in Telanaipura district, 2017*

Kelurahan <i>Urban Village</i>	MI Negeri <i>Government</i>		MI Swasta <i>Private</i>		Jumlah <i>Total</i>	
	Laki-laki <i>Male</i>	Perempuan <i>Female</i>	Laki-laki <i>Male</i>	Perempuan <i>Female</i>	Laki-laki <i>Male</i>	Perempuan <i>Female</i>
(1)	(2)	(3)	(4)	(5)	(6)	(7)
1. Telanaipura	-	-	-	-	-	-
2. Simpang IV sipin	-	-	4	14	-	-
3. Buluran Kenali	-	-	-	-	-	-
4. Teluk Kenali	-	-	-	-	-	-
5. Penyengat Rendah	-	-	5	16	-	-
6. Pematang Sujur	-	-	-	-	-	-
Jumlah <i>Total</i>	-	-	9	30	-	-

**Sumber : Kantor Kementerian Agama Kecamatan Telanaipura**

*Source : Religion Affairs Office of Telanaipura District*



**Tabel 4.1.14 Jumlah Murid Madrasah Tsanawiyah Menurut Jenis Kelamin dan Status Sekolah Dirinci per Kelurahan di Kecamatan Telanaipura, 2017**

*Numbers of Islamic Junior High School Students by Sex, Status of School, Table 4.1.14 and Urban Village in Telanaipura district, 2017*

Kelurahan <i>Urban Village</i>	MTs Negeri <i>Government</i>		MTs Swasta <i>Private</i>		Jumlah <i>Total</i>	
	Laki-laki <i>Male</i>	Perempuan <i>Female</i>	Laki-laki <i>Male</i>	Perempuan <i>Female</i>	Laki-laki <i>Male</i>	Perempuan <i>Female</i>
(1)	(2)	(3)	(4)	(5)	(6)	(7)
1. Telanaipura	-	-	-	-	-	-
2. Simpang IV Sipin	-	-	274	435	-	-
3. Buluran Kenali	-	-	-	-	-	-
4. Teluk Kenali	-	-	-	-	-	-
5. Penyengat Rendah	-	-	-	-	-	-
6. Pematang Sulur	-	-	67	98	-	-
Jumlah <i>Total</i>	-	-	341	533	-	-

**Sumber : Kantor Kementerian Agama Kecamatan Telanaipura**

*Source : Religion Affairs Office of Telanaipura District*



**Tabel 4.1.15 Jumlah Guru Madrasah Tsanawiyah Menurut Jenis Kelamin dan Status Sekolah Dirinci per Kelurahan di Kecamatan Telanaipura, 2017**

*Numbers of Islamic Junior High School Teachers by Sex, Status of School, and Urban Village in Telanaipura district, 2017*

Kelurahan <i>Urban Village</i>	MTs Negeri <i>Government</i>		MTs Swasta <i>Private</i>		Jumlah <i>Total</i>	
	Laki-laki <i>Male</i>	Perempuan <i>Female</i>	Laki-laki <i>Male</i>	Perempuan <i>Female</i>	Laki-laki <i>Male</i>	Perempuan <i>Female</i>
(1)	(2)	(3)	(4)	(5)	(6)	(7)
1. Telanaipura	-	-	-	-	-	-
2. Simpang IV Sipin	-	-	10	37	-	-
3. Buluran Kenali	-	-	-	-	-	-
4. Teluk Kenali	-	-	-	-	-	-
5. Penyengat Rendah	-	-	-	-	-	-
6. Pematang Sulur	-	-	4	9	-	-
Jumlah <i>Total</i>	-	-	14	46	-	-

**Sumber : Kantor Kementerian Agama Kecamatan Telanaipura**

*Source : Religion Affairs Office of Telanaipura District*



**Tabel 4.1.16 Jumlah Murid Madrasah Aliyah Menurut Jenis Kelamin dan Status Sekolah Dirinci per Kelurahan di Kecamatan Telanaipura, 2017**

*Table 4.1.16 Numbers of Islamic Senior High School Students by Sex, Status of School, and Urban Village in Telanaipura district, 2017*

Kelurahan <i>Urban Village</i>	MA Negeri <i>Government</i>		MASwasta <i>Private</i>		Jumlah <i>Total</i>	
	Laki-laki <i>Male</i>	Perempuan <i>Female</i>	Laki-laki <i>Male</i>	Perempuan <i>Female</i>	Laki-laki <i>Male</i>	Perempuan <i>Female</i>
(1)	(2)	(3)	(4)	(5)	(6)	(7)
1. Telanaipura	-	-	-	-	-	-
2. Simpang IV Sipin	-	-	26	14	-	-
3. Buluran Kenali	-	-	-	-	-	-
4. Teluk Kenali	-	-	-	-	-	-
5. Penyengat Rendah	-	-	-	-	-	-
6. Pematang sulur	-	-	-	-	-	-
Jumlah <i>Total</i>	-	-	26	14	-	-

**Sumber : Kantor Kementerian Agama Kecamatan Telanaipura**

*Source : Religion Affairs Office of Telanaipura District*



**Tabel 4.1.17 Jumlah Guru Madrasah Aliyah Menurut Jenis Kelamin dan Status Sekolah Dirinci per Kelurahan di Kecamatan Telanaipura, 2017**

*Table 4.1.17 Numbers of Islamic Senior High School Teachers by Sex, Status of School, and Urban Village in Telanaipura distriict , 2017*

Kelurahan <i>Urban Village</i>	MA Negeri <i>Government</i>		MASwasta <i>Private</i>		Jumlah <i>Total</i>	
	Laki-laki <i>Male</i>	Perem- puan <i>Female</i>	Laki-laki <i>Male</i>	Perem- puan <i>Female</i>	Laki-laki <i>Male</i>	Perem- puan <i>Female</i>
(1)	(2)	(3)	(4)	(5)	(6)	(7)
1. Telanaipura	-	-	-	-	-	-
2. Simpang IV Sipin	-	-	2	5	-	-
3. Buluran Kenali	-	-	-	-	-	-
4. Teluk Kenali	-	-	-	-	-	-
5. Penyengat Rendah	-	-	-	-	-	-
6. Pematang Sulur	-	-	-	-	-	-
Jumlah <i>Total</i>	-	-	2	5	-	-

**Sumber : Kantor Kementerian Agama Kecamatan Telanaipura**

*Source : Religion Affairs Office of Telanaipura District*



**Tabel 4.2.1 Jumlah Fasilitas Kesehatan Menurut Jenis Dirinci per Kelurahan di Kecamatan Telanaipura, 2017***Table 4.2.1 Numbers of Health Facility by Type and Urban Village in Telananaipura distrtict, 2017*

Kelurahan <i>Urban Village</i>	Rumah Sakit Umum <i>Hospital</i>	Puskesmas <i>Government Clinic</i>	Puskesmas Pembantu <i>Sub Centre of Government Clinic</i>	Posyandu <i>Integrated Service Post</i>	Praktek Bidan <i>Midwife Clinics</i>
(1)	(2)	(3)	(4)	(5)	(6)
1. Telanaipura	1	1	-	4	1
2. Simpang IV Sipin	-	-	-	15	-
3. Buluran Kenali	-	-	1	2	-
4. Teluk Kenali	-	-	-	2	-
5. Penyengat Rendah	-	-	-	14	-
6. Pematang Sulur	-	-	1	8	1
Jumlah <i>Total</i>	1	1	2	45	1

**Sumber : Dinas Kesehatan Kecamatan Telanaipura***Source : Health Service of Telanaipura District*



**Tabel 4.2.2 Jumlah Tenaga Kesehatan Menurut Jenis Dirinci per Puskesmas di Kecamatan Telanaipura, 2017**

*Table 4.2.2 Numbers of Health Workers in Government Clinic by Type and Urban Village in Telanaipura district, 2017*

Puskesmas Government Clinic	Tenaga Medis Medical Personnel			Tenaga Nonmedis Non Medical Personnel		
	Dokter Doctor	Perawat Nurse	Bidan/ Bides Midwife	Farmasi Pharmacy	Ahli Gizi Nutritionist	Sanitasi Sanitation
(1)	(2)	(3)	(4)	(5)	(6)	(7)
1. Simp IV Sipin	6	13	16	1	1	3
2. Aur Duri	3	8	12	1	1	2
Jumlah Total	9	21	28	2	2	5

**Sumber : Dinas Kesehatan Kecamatan Telanaipura**

*Source : Health Service of Telanaipura District*



**Tabel 4.2.3 Jumlah Dokter Spesialis, Dokter Umum dan Dokter Gigi Dirinci per Puskesmas di Kecamatan Telanaipura, 2017**

*Table 4.2.3 Numbers of Specialist Doctors, General Practitioners, and Dentists in Government Clinics in Telanaipura district, 2017*

Puskesmas <i>Government Clinics</i>	Dokter Spesialis <i>Specialist Doctors</i>	Dokter Umum <i>General Practitioners</i>	Dokter Gigi <i>Dentists</i>
(1)	(2)	(3)	(4)
1. Simp IV Sipin	-	5	1
2. Aur Duri	-	2	1
Jumlah <i>Total</i>	-	7	2

**Sumber : Dinas Kesehatan Kecamatan Telanaipura**

*Source : Health Service of Telanaipura District*



**Tabel 4.2.4 Jumlah Akseptor KB Aktif Dirinci per Kelurahan di Kecamatan Telanaipura, 2017**

*Table 4.2.4 Numbers of Active Acceptors by Urban Village in Telanaipura district , 2017*

Kelurahan <i>Urban Village</i>	IUD	Pil <i>Oral Pill</i>	Kondom <i>Condom</i>	Sunti- Kan <i>Injec- Tion</i>	Implant	MO	Jumlah <i>Total</i>
(1)	(2)	(3)	(4)	(5)	(6)	(7)	(8)
1. Telanaipura	95	85	11	213	22	14	439
2. Simpang IV Sipin	406	262	104	1205	185	58	2.221
3. Buluran Kenali	105	181	32	546	48	17	929
4. Teluk Kenali	4	64	1	99	5	0	173
5. Penyengat Rendah	93	208	40	1.030	52	43	1.463
6. Pematang Sulur	160	187	47	533	65	28	1.019
Jumlah <i>Total</i>	863	982	235	3.626	378	160	6.244

**Sumber : PLKB Kecamatan Telanaipura**

*Source :Controlled Birth Instructor of Telanaipura*



**Tabel 4.2.5 Banyaknya Keluarga Pra Sejahtera dan Sejahtera di Kecamatan Telanaipura, 2017**

*Table 4.2.5 Numbers of Pre-prosperous and Prosperous Family Telanaipura district, 2017*

Kecamatan <i>District</i>	Pra Sejahtera <i>Pre-Prosperous</i>	Keluarga Sejahtera <i>Prosperous Family</i>	Jumlah <i>Total</i>
(1)	(2)	(3)	(4)
1. Simpang IV Sipin	8	3252	3260
2. Buluran Kenali	3	1452	1455
3. Teluk Kenali	3	345	348
4. Telanaipura	-	775	775
5. Penyengat Rendah	19	2725	2747
6. Pematang Sulur	20	2393	2413
Jumlah Total	53	10942	10998

**Sumber : PLKB kec Telanaipura**

*Source :Controlled Birth Instructor of Telanaipura District*



**Tabel 4.3.1 Jumlah Pemeluk Agama Dirinci per Kelurahan di Kecamatan Telanaipura, 2017**

*Table 4.3.1 Numbers of Religion Adherents by Urban Village in Telanaipura district., 2017*

Kelurahan <i>Urban Village</i>	Islam <i>Moslem</i>	Katholik <i>Catholic</i>	Protestan <i>Protestan</i>	Hindu	Budha <i>Budhist</i>	Khong- Huchu
(1)	(2)	(3)	(4)	(5)	(6)	(7)
1. Telanaipura	4089	69	61	14	9	-
2. Simpang IV Sipin	10176	558	1019	24	98	-
3. Buluran Kenali	7917	316	607	34	27	-
4. Teluk Kenali	5559	72	61	-	19	-
5. Penyengat Rendah	1389	-	-	-	-	-
6. Pematang Sulur	9770	56	181	-	23	-
Jumlah <i>Total</i>	38900	1071	4929	72	176	-

**Sumber : KUA Kecamatan Telanaipura**

*Source : Religion Affairs Office of Telanaipura District*



**Tabel 4.3.2 Jumlah Tempat Ibadah Dirinci per Kelurahan di Kecamatan Telanaipura, 2017**

*Table 4.3.2 Numbers of Religion Centres by Urban Village in Telanaipura district, 2017*

Kelurahan <i>Urban Village</i>	Mesjid <i>Mosque</i>	Langgar <i>Private Mosque</i>	Gereja <i>Chruch</i>	Vihara	Pura
(1)	(2)	(3)	(4)	(5)	(6)
1. Telanaipura	7	5	-	-	-
2. Simpang IV Sipin	13	7	-	-	-
3. Buluran Kenali	7	2	-	-	-
4. Teluk Kenali	1	1	-	-	-
5. Penyengat Rendah	8	4	1	-	-
6. Pematang Sulur	18	2	-	-	-
Jumlah <i>Total</i>	54	21	1	-	-

**Sumber : KUA Kecamatan Telanaipura**

*Source : Religion Affairs Office of Telanaipura District*



**Tabel 4.3.3 Jumlah Kejadian Nikah, Talak ,Ceraai dan Rujuk Dirinci per Kelurahan di Kecamatan Telanaipura, 2017**

*Table 4.3.3 Numbers of Marriages, Divorces, Divorce, and Reconciliation by Urban Village in Telanaipura district, 2017*

Kelurahan <i>Urban Village</i>	Nikah <i>Marriages</i>	Thalak <i>Divorces</i>	Ceraai <i>Separation</i>	Rujuk <i>Reconciliation</i>
(1)	(2)	(3)	(4)	(5)
1. Telanaipura	30	-	-	-
2. Simpang IV Sipin	34	-	-	-
3. Buluran Kenali	49	-	-	-
4. Teluk Kenali	14	-	-	-
5. Penyengat Rendah	60	-	-	-
6. Pematang Sulur	76	-	-	-
Jumlah <i>Total</i>	263	-	-	-

**Sumber : KUA Kecamatan Telanaipura**

*Source : Religion Affairs Office of Telanaipura District*



**Tabel 4.4.1 Jumlah Fasilitas Olahraga Menurut Jenis Dirinci per Kelurahan di Kecamatan Telanaipura, 2017**

*Table 4.4.1 Numbers of Sports Facilities by Type and Urban Village in Telanaipura district, 2017*

Kelurahan <i>Urban Village</i>	Lapangan Sepak Bola <i>Soccer Field</i>	Lapangan Bola Voli <i>Volly Field</i>	Lapangan Bulu Tangkis <i>Badminton Field</i>	Meja Tenis Meja Tennis <i>Table Field</i>	Tempat Latihan Beladiri <i>Martial Art Gym</i>
(1)	(2)	(3)	(4)	(5)	(6)
1. Telanaipura	1	2	2	8	4
2. Simpang IV Sipin	2	1	1	11	6
3. Buluran Kenali	1	1	1	2	2
4. Teluk Kenali	2	1	1	2	2
5. Penyengat Kenali	1	2	1	2	2
6. Pematang sulur	2	2	1	1	1
Jumlah <i>Total</i>	18	16	13	26	17

**Sumber : Badan Pusat Statistik Kota Jambi**

*Source : Statistics of Jambi City*



**Tabel 4.4.2 Jumlah Keluarga Menurut Sumber Penerangan Utama Dirinci per Kelurahan di Kecamatan Telanaipura, 2017**

*Table 4.4.2 Numbers of Households by Main Lighting and Urban Village in Telanaipura district., 2017*

Kelurahan <i>Urban Village</i>	Sumber Penerangan Utama <i>Main Lighting</i>		Jumlah <i>Total</i>
	Listrik PLN <i>PLN Electricity</i>	Listrik Non PLN <i>Non PLN Electricity</i>	
(1)	(2)	(3)	(4)
1 Telanaipura	1 217	-	1 217
2 Simpang IV Sipin	3 276	-	3 276
3 Buluran Kenali	1 684	-	1 684
4 Teluk Kenali	402	-	402
5 Penyengat Rendah	3 076	23	3 099
6 Pematang sulur	2 784	-	2 784
Jumlah <i>Total</i>	12 439	23	12 462

**Sumber : Badan Pusat Statistik Kota Jambi**

*Source : Statistics of Jambi City*



# Pertanian

*Agriculture*

<https://jambikota.bps.go.id>



## V. PERTANIAN

Kecamatan Telanaipura sebagai pusat pemerintahan Provinsi Jambi, bukan sebagai salah satu daerah potensial pertanian

Lahan pertanian di Telanaipura hanya berada di beberapa kelurahan.

Lahan pertanian hanya berada di Kelurahan Buluran Kenali, Teluk Kenali dan Penyengat Rendah. Kelurahan-kelurahan yang lain di Kecamatan Telanaipura, sebagai dan merupakan sentra ekonomi dan sentra pemerintahan.

Ayam buras dan itik adalah unggas yang paling banyak diusahakan di beberapa kelurahan di Kecamatan Telanaipura.

## V. AGRICULTURE

*Telanaipura District is the administrative center of Jambi Province, is not a potential area of agriculture.*

*The land areas of agriculture are only at several the sub-districts in Telanaipura District.*

*The land areas is only at Buluran Kenali, Teluk Kenali and Penyengat Rendah. The other sub-districts in Telanaipura District, they are as an economic center and an administrative center.*

*Free-range chicken and duck are the most poultry raised in several Sub-districts at Telanaipura District*



**Tabel 5.1** Luas Panen dan Produksi Tanaman Sayur-sayuran menurut Kelurahan di Kecamatan Telanaipura, 2017

*Table 5.1* Harvest Areas and production of Vegetables by Urban Village In Telanaipura district, 2017

Keluarahan Urban Villages	Petsai/Sawi Chinesse Cabbage		Kacang Panjang Long Beans	
	Luas (Ha) Areas (Ha)	Prod (ton) Prod (Tons)	Luas (Ha) Areas (Ha)	Prod (ton) Prod (tons)
(1)	(2)	(3)	(4)	(5)
1. Telanaipura	-	-	-	-
2. Simpang IV Sipin	-	-	-	-
3. Buluran Kenali	-	-	2	0,05
4. Teluk Kenali	-	-	1	0,2
5. Penyengat Rendah	-	-	3	0,7
6. Pematang Sulur	-	-	-	-
Jumlah Total	-	-	6	0,95

**Sumber : UPTD Pertanian Kecamatan Telanaipura**

*Source : Agricultural Office Unit of Telanaipura District*



**Tabel 5.1**      **Lanjutan**  
**Table 5.1**      **Continue**

Keluarahan <i>Urban Villages</i>	Terong <i>Eggplant</i>		Buncis <i>Beans</i>	
	Luas (Ha) <i>Areas (Ha)</i>	Prod (ton) <i>Prod (Tons)</i>	Luas (Ha) <i>Areas (Ha)</i>	Prod (ton) <i>Prod (tons)</i>
(1)	(2)	(3)	(4)	(5)
1. Telanaipura	----	-	-	-
2. Simpang IV Sipin	-	-	-	-
3. Buluran Kenali	1	0,05	1	0,05
4. Teluk Kenali	1	0,05	1	0,05
5. Penyengat Rendah	2	0,06	1	0,05
6. Pematang Sulur				
Jumlah <i>Total</i>	4	0,16	3	0,15

**Sumber : UPTD Pertanian Kecamatan Telanaipura**

*Source : Agricultural Office Unit of Telanaipura District*



**Tabel 5.1**      **Lanjutan**  
*Table 5.1*      *Continued*

Keluarahan <i>Urban Villages</i>	Kisik <i>Squash</i>		Mentimun <i>Cucumber</i>	
	Luas (Ha) <i>Areas (Ha)</i>	Prod (ton) <i>Prod (Tons)</i>	Luas (Ha) <i>Areas (Ha)</i>	Prod (ton) <i>Prod (tons)</i>
(1)	(2)	(3)	(4)	(5)
1. Telanaipura	-	-	--	-
2. Simpang IV Sipin	-	-	-	-
3. Buluran Kenali	-	-	1	0,025
4. Teluk Kenali	-	-	-	-
5. Penyengat Rendah	-	-	1	0,05
6. Pematang Sulur				
Jumlah <i>Total</i>	-	-	2	0,03

**Sumber : UPTD Pertanian Kecamatan Telanaipura**  
*Source : Agricultural Office Unit of Telanaipura District*



**Tabel 5.1**      **Lanjutan**  
*Table 5.1*      *Continued*

Keluarahan <i>Urban Villages</i>	Bayam Spinach		Kangkung Kale	
	Luas (Ha) Areas (Ha)	Prod (ton) <i>Prod (Tons)</i>	Luas (Ha) Areas (Ha)	Prod (ton) <i>Prod (tons)</i>
(1)	(2)	(3)	(4)	(5)
1. Telanaipura	-	-	-	-
2. Simpang IV Sipin	-	-	-	-
3. Buluran Kenali	-	-	-	-
4. Teluk Kenali	-	-	-	-
5. Penyengat Rendah	-	-	-	-
6. Pematang Sulur	-	-	-	-
Jumlah <i>Total</i>	-	-	-	-

**Sumber : UPTD Pertanian Kecamatan Telanaipura**

*Source : Agricultural Office Unit of Telanaipura Distric*



**Tabel 5.2      Populasi Ternak Menurut Jenis Dirinci per Kelurahan di Kecamatan Telanaipura, 2014\****Table 5.2      Population of Livestock by Type by Urban Villages InTelanaipura District, 2014\**

Kelurahan Villages	Ternak Besar <i>Big Livestock</i>		Ternak Kecil <i>Small Livestock</i>		
	Kerbau <i>Buffalos</i>	Sapi <i>Cattles</i>	Kambing <i>Goats</i>	Domba <i>Sheeps</i>	Babi <i>Pigs</i>
(1)	(2)	(3)	(4)	(5)	(6)
1. Telanaipura	-	-	-	-	-
2. Simpang IV Sipin	-	17	34	-	-
3. Buluran Kenali	7	23	38	-	-
4. Teluk Kenali	16	26	35	-	-
5. Penyengat Rendah	12	16	48	-	-
6. Pematang Sulur	8	12	23		
Jumlah <i>Total</i>	35	94	178		

**Sumber : Dinas Peternakan Kecamatan Telanaipura***Source : Animal Husbandry of Telanaipura District*



**Tabel 5.3**      **Populasi Ternak Unggas Menurut Jenis Dirinci per Kelurahan di Kecamatan Telanaipura, 2017**

*Table 5.3*      *Population of Livestock by Type by Urban Villages In Telanaipura District, 2017*

Kelurahan <i>Urban Villages</i>	Ayam Buras <i>Village Hen</i>	Ayam Ras Pedaging <i>Broiler</i>	Ayam Ras Petelur <i>Layer</i>	Itik <i>Duck</i>
(1)	(2)	(3)	(4)	(5)
1. Telanaipura	2 643	-	-	276
2. Simpang IV Sipin	1 368	-	-	231
3. Buluran Kenali	2 231	-	--	358
4. Teluk Kenali	1 543	-	-	681
5. Penyengat Rendah	2 457	-	-	843
6. Pematang Sulur	3 478	-	-	452
Jumlah <i>Total</i>	13 720			2 841

**Sumber : Dinas Peternakan Kecamatan Telanaipura**

*Source : Animal Husbandry of Telanaipura District*



# Ekonomi

*Economy*

<https://jambikota.bps.go.id>



## VI. EKONOMI

Telanaipura merupakan kecamatan yang kegiatan perekonomiannya cukup baik di Kota Jambi.

Hal ini terlihat dari banyaknya perusahaan industri kecil dan rumah tangga.

Kecamatan Telanaipura juga banyak terdapat unit usaha yang menjadi salah satu sumber penghasilan penduduk Telanaipura maupun penduduk kecamatan sekitarnya.

## VI. ECONOMICS

*Telanaipura is a district that economic activity is quite good in the city of Jambi.*

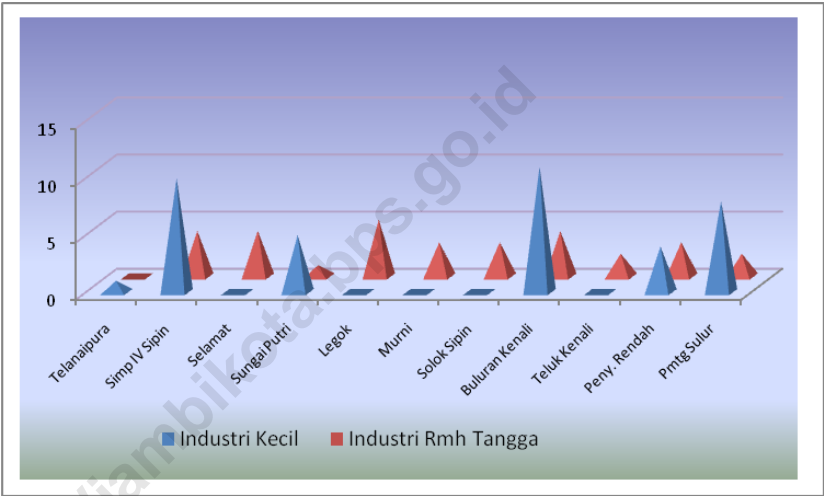
*It can be seen from many industrial companies with specification small and households.*

*In Telanaipura District are also many business units. That is be one source of people's income of Telanaipura district and its surrounding.*



**Grafik 6.1 Jumlah Perusahaan Industri Kecil dan Industri Rumah Tangga Dirinci per Kelurahan di Kecamatan Telanaipura, 2017**

*Graph 6.1 Number of Small Industries and Industrial Households by Sub-district in Telanaipura District, 2016*





**Tabel 6.1** Jumlah Perusahaan Industri Besar/Sedang, Industri Kecil, dan Industri Rumahtangga Dirinci per Kelurahan di Kecamatan Telanaipura., 2017

*Table 6.1* Numbers of Large/Medium Industries, Small Industries, and Households industries by Urban Village in Telanaipura district, 2017

Kelurahan <i>Urban Villages</i>	Industri Besar/Sedang <i>Large/Medium Industries</i>	Industri Kecil <i>Small Industries</i>	Industri Rumahtangga <i>Households Industries</i>
(1)	(2)	(3)	(4)
1. Telanaipura	-	2	22
2. Simpang IV Sipin	-	5	15
3. Buluran Kenali	-	5	9
4. Teluk Kenali	-	1	5
5. Penyengat Rendah	-	3	20
6. Pematang Sulur	-	4	15
Jumlah <i>Total</i>		20	86

**Sumber :** Kantor Kecamatan Telanaipura

*Source :* District Office of Telanaipura



**Tabel 6.2      Jumlah Tenaga Kerja Industri Kecil dan Industri Rumah tangga Dirinci per Kelurahan di Kecamatan Telanaipura, 2017**

*Table 6.2      Numbers of Small Industry and Household industry Workers by Urban Village in Telanaipura district, 2017*

Kelurahan <i>Urban Villages</i>	Industri Kecil <i>Small Industry</i>	Industri Rumah tangga <i>Industrial Household</i>
(1)	(2)	(3)
1. Telanaipura	2	22
2. Simpang IV Sipin	5	15
3. Buluran Kenali	5	9
4. Teluk Kenali	1	5
5. Penyengat Rendah	3	20
6. Pematang Sulur	1	15
Jumlah <i>Total</i>	17	86

**Sumber : Kantor Kecamatan Telanaipura**

*Source : District Office of Telanaipura*



**Tabel 6.3      Jumlah Pasar Dirinci per Kelurahan di Kecamatan Telanaipura, 2017**

*Table 6.3      Numbers of Market by Urban Village in Telanaipura district, 2017*

Kelurahan <i>Urban Villages</i>	Pasar <i>Markets</i>
(1)	(2)
1. Telanaipura	-
2. Simpang IV Sipin	-
3. Buluran Kenali	-
4. Teluk Kenali	-
5. Penyengat Rendah	2
6. Pematang Sujur	-
Jumlah <i>Total</i>	2

**Sumber : Potensi Desa 2017, Kecamatan Telanaipura**

*Source : Village Potential 2017, Telanaipura District*



**Tabel 6.4      Jumlah Unit Usaha Kegiatan Ekonomi Menurut Jenis Dirinci per Kelurahan di Kecamatan Telanaipura, 2017***Table 6.4      Numbers of Economic Business Units by Type and Urban Village in Telanaipura district., 2017*

Kelurahan <i>Urban Villages</i>	Restoran/ Rumah makan <i>Restaurant</i>	Warung Kopi <i>Cafee</i>	Warung Gado- gado <i>Small Shop</i>	Toko <i>Shop</i>	Mini market <i>Stall</i>
(1)	(2)	(3)	(4)	(5)	(6)
1. Telanaipura	32	28	18	85	-
2. Simpang IV Sipin	27	36	14	174	-
3. Buluran Kenali	12	9	9	47	-
4. Teluk Kenali	3	4	5	23	-
5. Penyengat Rendah	18	8	4	236	-
6. Pematang Sulur	23	17	13	43	4
Jumlah <i>Total</i>	115	102	63	608	4

**Sumber : Potensi Desa 2017, Kecamatan Telanaipura***Source : Village Potential 2017, Telanaipura Dustrict*



**Tabel 6.5 Jumlah Jasa Perorangan Menurut Jenis Usaha Dirinci per Kelurahan di Kecamatan Telanaipura, 2017**

*Table 6.5 Numbers of Personal Services by Type of Business and Urban Village in Telanaipura district , 2017*

Kelurahan <i>Urban Villages</i>	Tukang Cukur <i>Barbers</i>	Tukang Jahit <i>Tailors</i>	Salon <i>Salons</i>
(1)	(2)	(3)	(5)
1. Telanaipura	26	8	4
2. Simpang IV Sipin	17	12	17
3. Buluran Kenali	4	4	2
4. Teluk Kenali	2	0	1
5. Penyengat Rendah	8	6	6
6. Pematang Sulur	6	2	3
Jumlah <i>Total</i>	63	32	33

**Sumber : Kantor Kecamatan Kecamatan Telanaipura**

*Source : District Office of Telanaipura*



**Tabel 6.6** Jumlah Hotel dan Kamar Hotel Dirinci per Kelurahan di KecamatanTelanaipura, 2017

Table 6.6 Numbers of Hotel and Total Room by Urban Village inTelanaipura district, 2017

Kelurahan Urban Village	Jumlah Hotel Quantity	Jumlah Kamar Number of Room
(1)	(2)	(3)
1. Telanaipura	3	
2. Simpang IV Sipin	3	
3. Buluran Kenali	-	
4. Teluk Kenali	-	
5. Penyengat Rendah	1	
6. Pematang Sulur	-	
Jumlah Total	7	

**Sumber : Badan Pusat Statistik Kota Jambi**

Sumber : Statistics of Jambi City



**Tabel 6.7**      **Banyaknya Kantor Pos dan Pos Pembantu Dirinci per Kelurahan di Kecamatan Telanaipura, 2012 - 2017**

*Table 6.7*      *Number of Post Office and Accomplice by Urban Village in Telanaipura District 2012 - 2017*

Kelurahan Urban Village	2012	2013	2014	2015	2017
(1)	(2)	(3)	(4)	(5)	(6)
1. Telanaipura	-	-	-	-	-
2. Simpang IV Sipin	1	1	1	1	1
3. Buluran Kenali	1	1	1	1	1
4. Teluk Kenali	-	-	-	-	-
5. Penyengat Rendah	1	1	1	1	1
6. Pematang Sulur	1	1	1	1	1
Jumlah <i>Total</i>	4	4	4	4	4

**Sumber : Badan Pusat Statistik Kota Jambi**

*Sumber : Statistics of Jambi City*



# Keuangan

*Finance*

<https://jambikota.bps.go.id>



## **VII. KEUANGAN**

Realisasi penerimaan PBB di Kecamatan Telanaipura tahun 2016 sebesar 184,6 persen. Kondisi ini meningkat jika dibandingkan dengan realisasi penerimaan PBB tahun 2015.

Kelurahan dengan realisasi penerimaan PBB terbesar adalah Kelurahan Teluk Kenali dengan 273,1 persen dan yang terkecil adalah Kelurahan Telanaipura yaitu sebesar 20,6 persen.

## **VII. FINANCE**

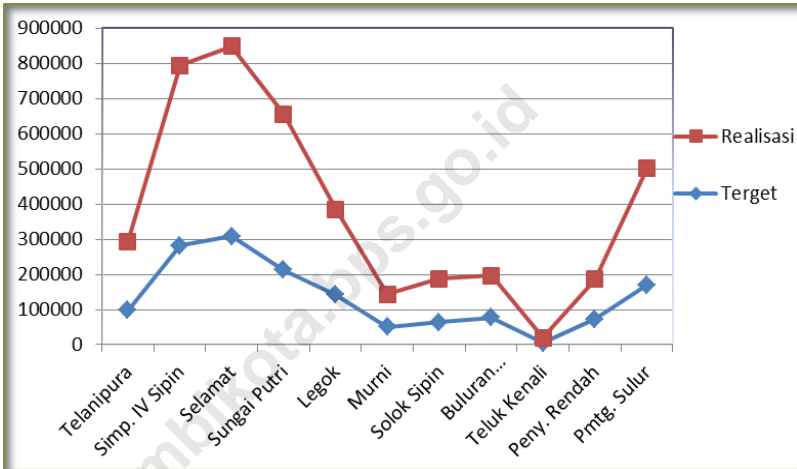
*The realized of Soil and Building Tax in Telanaipura District in 2016 only amounted to 184,6 percent. This condition increased compare with PBB in 2013*

*The Sub-district with the largest realization of Soil and Building Tax is Teluk Kenali Sub-district with 273,1 percent and the smallest is Telanaipura Sub-district with 20,6 percent.*



**Grafik 7.1 Target dan Realisasi Penerimaan PBB Dirinci per Kelurahan di Kecamatan Telanaipura, 2016**

*Graph 7.1 Target and Realization of Soil and Building Tax by Sub-district in Telanaipura District, 2016*





**Tabel 7.1 Target dan Realisasi Penerimaan PBB Dirinci per Kelurahan di Kecamatan Telanaipura Tahun 2017**

*Table 7.1 Target and Realization of Property Tax by Urban Village in .. Telanaipura 2017*

Kelurahan <i>Urban Villages</i>	Target <i>Target</i>	Realisasi <i>Realization</i>	Persentase <i>Percentage</i>
(1)	(2)	(3)	(4)
1. Telanaipura	266 784 192	1139 217	53,18
2. Simpang IV Sipin	711 960 269	448 044 933	62,93
3. Buluran Kenali	196 130 802	106 286 756	54,19
4. Teluk Kenali	13 345 123	7 203 730	53,98
5. Penyengat Rendah	143 089 036	72 224 996	50,48
6. Pematang Sulur	527 275 376	296 375 352	56,21

**Sumber : Kantor Camat Telanaipura**

*Source : District Office of Telanaipura*



# DATA

MENCERDASKAN BANGSA



**BADAN PUSAT STATISTIK KOTA JAMBI**

*Jalan Basuki Rachmay, Kota Jambi, Jambi 38128*

*Telp(62-741)40539, Mailbox: [bps1571@bps.go.id](mailto:bps1571@bps.go.id)*